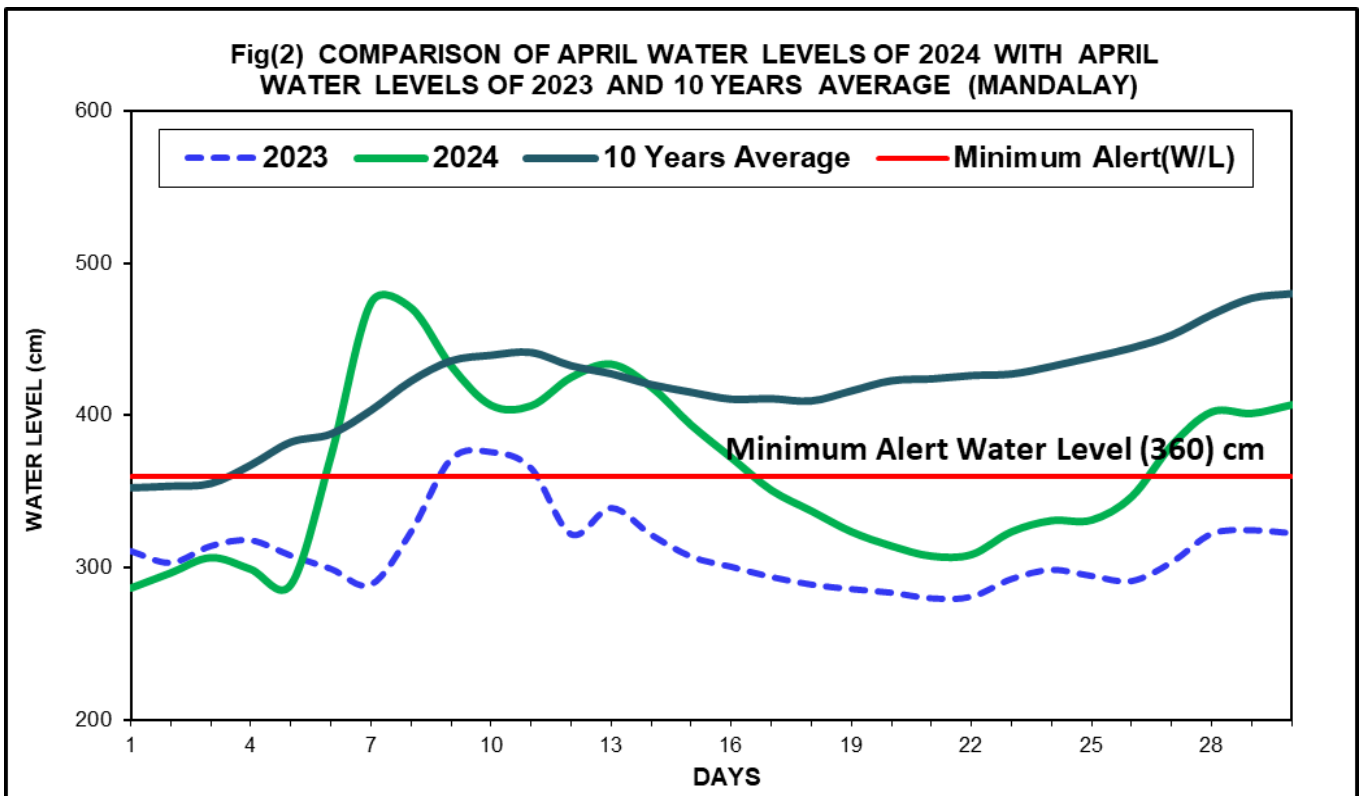
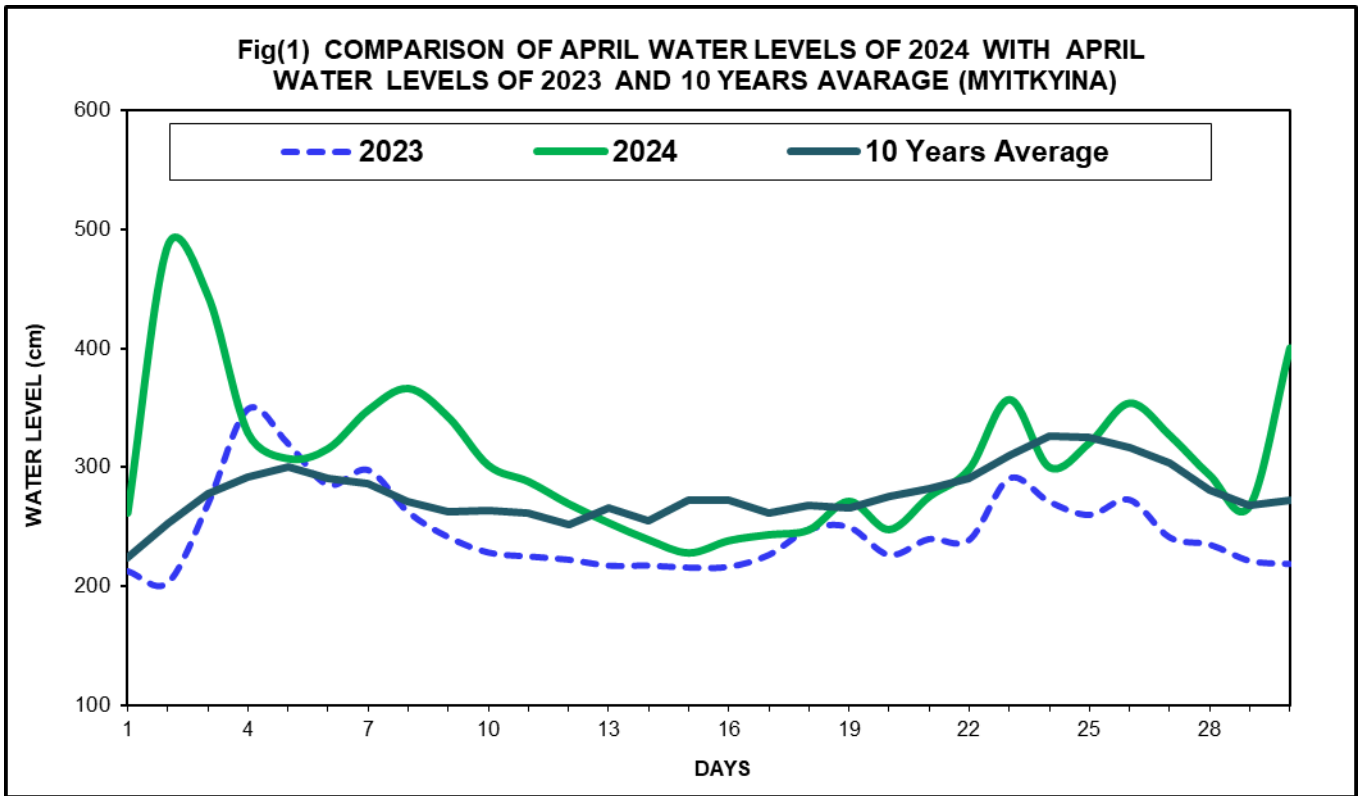


၂၀၂၄ ခုနှစ်၊ ဧပြီလ လကုန်ရက်တွင် ဖြစ်ပေါ်ခဲ့သည့် မြစ်ရေမှတ်ကို ၂၀၂၃ ခုနှစ်၊ ဧပြီလ လကုန်ရက် မြစ်ရေမှတ်နှင့် ၂၀၁၄ -၂၀၂၃ ခုနှစ်အထိ ၁၀ နှစ်ပျမ်းမျှ ဧပြီလ လကုန်ရက်၏ မြစ်ရေမှတ်တို့နှင့် နှိုင်းယှဉ်ချက်ဇယား

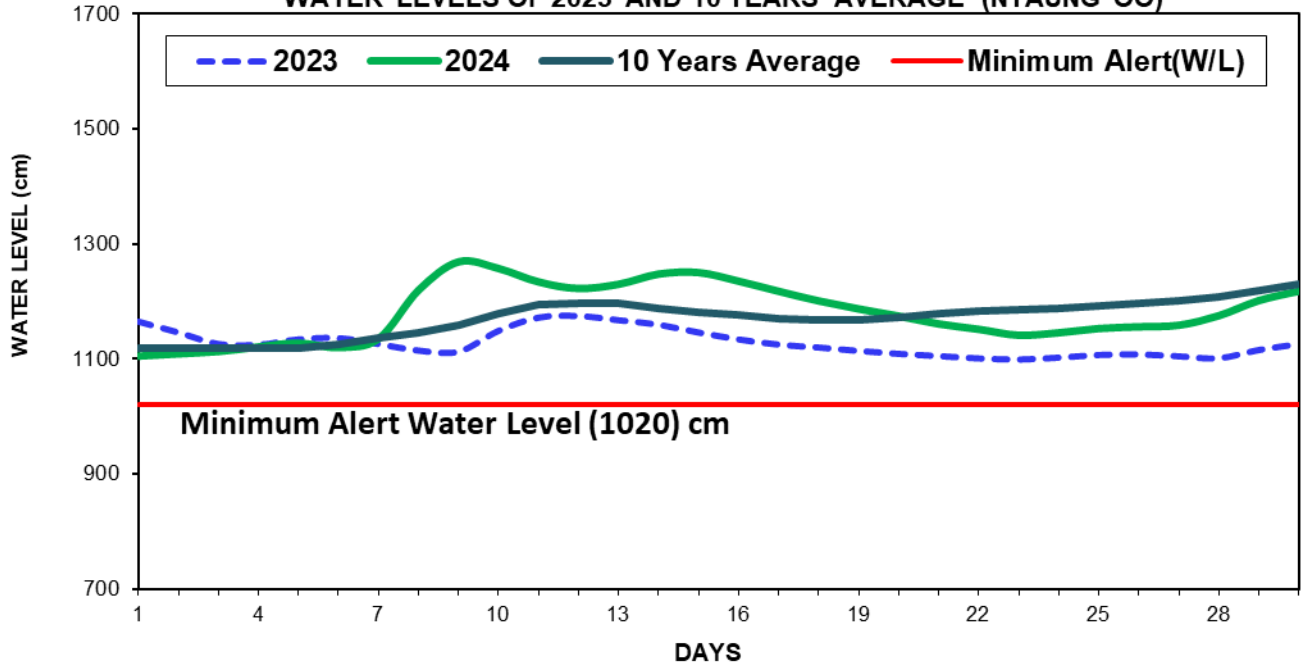
မြစ်/စခန်း	ရေနည်းသတိပေးမှတ် သုည မျက်နှာပြင် အထက် (cm)	၂၀၂၄ ခုနှစ်၊ ဧပြီလ လကုန်ရက် မြစ်ရေမှတ် (cm)	၂၀၂၃ ခုနှစ်၊ ဧပြီလ လကုန်ရက် မြစ်ရေမှတ် (cm)	၁၀ နှစ် ပျမ်းမျှ ဧပြီလ လကုန်ရက် နေ့စဉ် ပျမ်းမျှ မြစ်ရေမှတ် (cm)	၂၀၂၄ ခုနှစ်၊ ဧပြီလ လကုန်ရက် မြစ်ရေမှတ်သည် ၂၀၂၃ ခုနှစ်၊ ဧပြီလ လကုန်ရက် မြစ်ရေမှတ်		၂၀၂၄ ခုနှစ်၊ ဧပြီလ လကုန်ရက် မြစ်ရေမှတ်သည် ၁၀ နှစ် ပျမ်းမျှ ဧပြီလ လကုန်ရက် နေ့စဉ်ပျမ်းမျှ မြစ်ရေမှတ်	
					ထက် ပို (cm)	အောက် လျော့ (cm)	ထက် ပို (cm)	အောက် လျော့ (cm)
<b>ဧရာဝတီမြစ်</b>								
၁။ မြစ်ကြီးနား (ပုံ-၁)		၄၀၀	၂၁၉	၂၇၂	၁၈၂	-	၁၂၈	-
၂။ ဗန်းမော်		၃၇၃	၃၄၆	၄၂၁	၂၇	-	-	၄၇
၃။ ရွှေကူ		၂၆၆	၁၉၀	၂၈၁	၇၆	-	-	၁၅
၄။ ကသာ		၃၆၁	၃၅၃	၃၃၀	၇	-	၃၁	-
၅။ သပိတ်ကျင်း		၄၇၄	၃၅၇	၄၆၆	၁၁၆	-	၈	-
၆။ မန္တလေး(ပုံ-၂)	၃၆၀	၄၀၇	၃၂၃	၄၈၀	၂၂	-	-	၇၃
၇။ စစ်ကိုင်း	၁၇၀	၃၄၅	၂၅၆	၃၇၇	၆၇	-	-	၃၃
၈။ မြင်းမူ		၃၂၂	၂၂၀	၃၂၉	၁၀၂	-	-	၇
၉။ ပခုက္ကူ		၁၃၁၉	၁၁၄၃	၁၂၅၉	၁၇၇	-	၆၀	-
၁၀။ ညောင်ဦး (ပုံ-၃)	၁၀၂၀	၁၂၁၈	၁၁၂၆	၁၂၃၀	၉၂	-	-	၁၂
၁၁။ ချောက်	၂၇၅	၃၆၄	၃၃၈	၄၈၂	၂၇	-	-	၁၁၈
၁၂။ မင်းဘူး	၄၁၀	၅၃၁	၄၃၄	၅၇၀	၉၇	-	-	၃၉
၁၃။ မကွေး	၄၁၀	၅၂၃	၄၃၀	၅၅၄	၉၃	-	-	၃၁
၁၄။ အောင်လံ		၁၃၀၃	၁၂၃၇	၁၃၄၇	၆၆	-	-	၄၄
၁၅။ ပြည်		၁၇၆၀	၁၆၉၆	၁၈၀၈	၆၄	-	-	၄၇
၁၆။ ဆိပ်သာ		၂၃၉	၁၂၇	၂၅၅	၁၁၂	-	-	၁၆
၁၇။ ဟင်္သာတ (ပုံ-၄)		၄၁၀	၃၂၁	၄၅၉	၈၉	-	-	၄၉
၁၈။ ဇလွန်		၂၅၃	၁၉၁	၂၉၀	၆၂	-	-	၃၇

မြစ်/စခန်း	ရေနည်း သတ်ပေးမှတ် သည့် မျက်နှာပြင် အထက် (cm)	၂၀၂၄ ခုနှစ်၊ ဧပြီလ လကုန်ရက် မြစ်ရေမှတ် (cm)	၂၀၂၃ ခုနှစ်၊ ဧပြီလ လကုန်ရက် မြစ်ရေမှတ် (cm)	၁၀ နှစ် ပျမ်းမျှ ဧပြီလ လကုန်ရက် နေ့စဉ် ပျမ်းမျှ မြစ်ရေမှတ် (cm)	၂၀၂၄ ခုနှစ်၊ ဧပြီလ လကုန်ရက် မြစ်ရေမှတ်သည် ၂၀၂၃ ခုနှစ်၊ ဧပြီလ လကုန်ရက် မြစ်ရေမှတ်		၂၀၂၄ ခုနှစ်၊ ဧပြီလ လကုန်ရက် မြစ်ရေမှတ်သည် ၁၀ နှစ် ပျမ်းမျှ ဧပြီလ လကုန်ရက် နေ့စဉ်ပျမ်းမျှ မြစ်ရေမှတ်	
					ထက် ပို (cm)	အောက် လျော့ (cm)	ထက် ပို (cm)	အောက် လျော့ (cm)
<b>ချင်းတွင်းမြစ်</b>								
၁။ ခန္တီး (ပုံ-၅)		၂၀၈	၈၉	၁၇၇	၁၁၉	-	၃၁	-
၂။ ဟုမ္မလင်း		၂၁၁၂	၂၀၆၃	၂၁၄၄	၄၈	-	-	-၃၂
၃။ ဖောင်းပြင်		၄၂၄	၂၅၂	၃၀၇	၁၇၂	-	၁၁၈	-
၄။ မော်လိုက် (ပုံ-၆)		၁၉၃	၁၃၉	၁၈၀	၅၄	-	၁၃	-
၅။ ကလေးဝ		၁၇၈	၁၄၇	၂၂၉	၃၁	-	-	၅၁
၆။ မင်းကင်း		၁၂၆	၁၉၄	၂၉၇	-	၆၈	-	၁၇၁
၇။ မုံရွာ (ပုံ-၇)	၁၀၀	၁၃၉	၈၉	၁၄၅	၅၀	-	-	၅
<b>မြစ်သာမြစ်</b>								
၁။ ကလေး (ပုံ-၁၆)		၁၈၂	၂၂၆	၂၄၇	-	၄၄	-	၆၅
<b>ဒုဋ္ဌဝတီမြစ်</b>								
၁။ သီပေါ		၉၂	၉၂	၁၁၁	၀	-	-	၁၉
၂။ ရွှေစာရုံ		၂၅၈	၂၃၂	၂၁၆	၂၆	-	၄၂	-
၃။ မြစ်ငယ် (ပုံ-၈)		၂၄၀	၁၉၁	၂၄၄	၄၉	-	-	၄
<b>စစ်တောင်းမြစ်</b>								
၁။ တောင်ငူ (ပုံ-၉)		၂၀၉	၂၄၆	၂၀၅	-	၃၇	၄	-
၂။ မဒေါက် (ပုံ-၁၀)		၆၆၉	၆၂၂	၆၀၁	၄၆	-	၆၈	-
<b>ရွှေကျင်မြစ်</b>								
၁။ ရွှေကျင် (ပုံ-၁၁)		၃၀၉	၄၀၆	၃၅၉	-	၉၈	-	၅၀

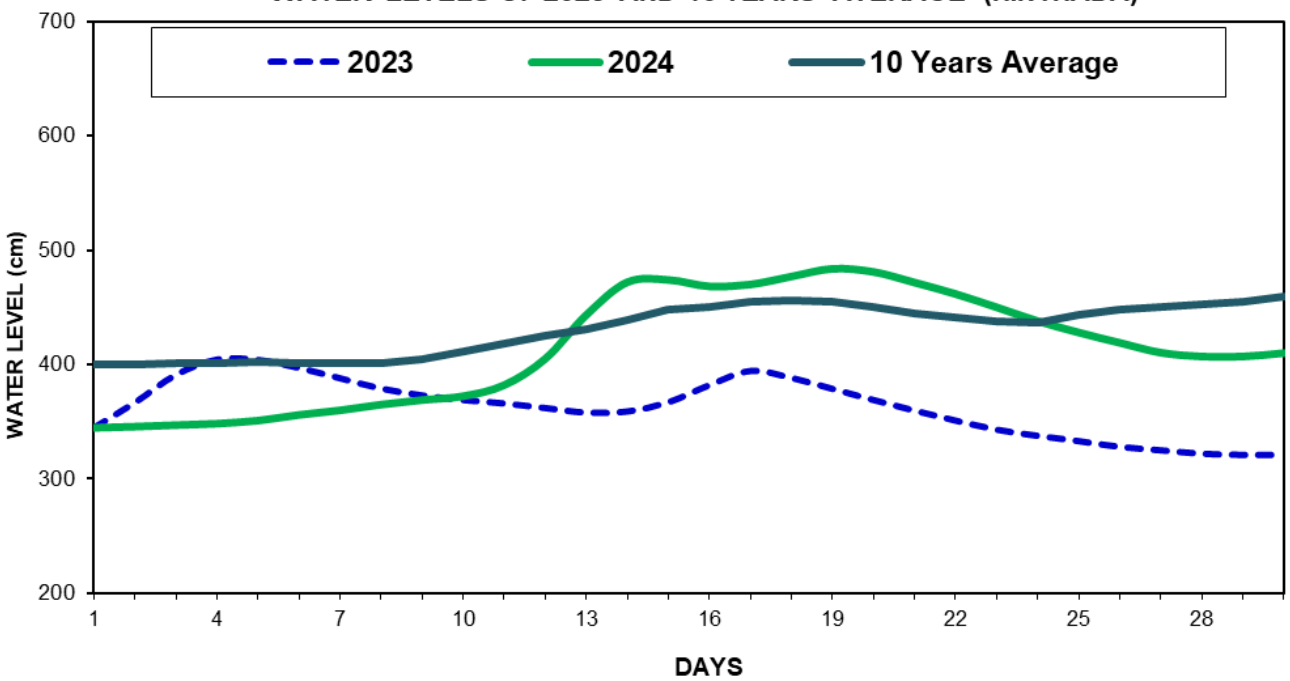
မြစ်/စခန်း	ရေနည်း သတိပေးမှတ် သည့် မျက်နှာပြင် အထက် (cm)	၂၀၂၄ ခုနှစ်၊ ဧပြီလ လကုန်ရက် မြစ်ရေမှတ် (cm)	၂၀၂၃ ခုနှစ်၊ ဧပြီလ လကုန်ရက် မြစ်ရေမှတ် (cm)	၁၀ နှစ် ပျမ်းမျှ ဧပြီလ လကုန်ရက် နေ့စဉ် ပျမ်းမျှ မြစ်ရေမှတ် (cm)	၂၀၂၄ ခုနှစ်၊ ဧပြီလ လကုန်ရက် မြစ်ရေမှတ်သည် ၂၀၂၃ ခုနှစ်၊ ဧပြီလ လကုန်ရက် မြစ်ရေမှတ်		၂၀၂၄ ခုနှစ်၊ ဧပြီလ လကုန်ရက် မြစ်ရေမှတ်သည် ၁၀ နှစ် ပျမ်းမျှ ဧပြီလ လကုန်ရက် နေ့စဉ်ပျမ်းမျှ မြစ်ရေမှတ်	
					ထက် ပို (cm)	အောက် လျော့ (cm)	ထက် ပို (cm)	အောက် လျော့ (cm)
<b>ပဲခူးမြစ်</b>								
၁။ ဇောင်းတူ		၁၃၈	၁၅၁	၁၂၂	-	၁၃	၁၆	-
၂။ ပဲခူး (ပုံ-၁၂)		၂၅၃	၂၃၂	၃၁၁	၂၁	-	-	၅၈
<b>သံလွင်မြစ်</b>								
၁။ ဘားအံ (ပုံ-၁၃)		၂၃၆	၂၂၀	၂၆၄	၁၆	-	-	၂၈
<b>ငဝန်မြစ်</b>								
၁။ ငါးသိုင်းချောင်း (ပုံ-၁၄)		၃၄၈	၃၄၃	၃၉၄	၅	-	-	၄၆
<b>တိုးမြစ်</b>								
၁။ မအူပင်(ပုံ-၁၅)		၃၈၀	၃၆၈	၄၂၉	၁၂	-	-	၄၉
<b>ဘီးလင်းမြစ်</b>								
၁။ ဘီးလင်း (ပုံ-၁၇)		၄၇၃	၄၆၀	၄၈၈	၁၃	-	-	၁၅



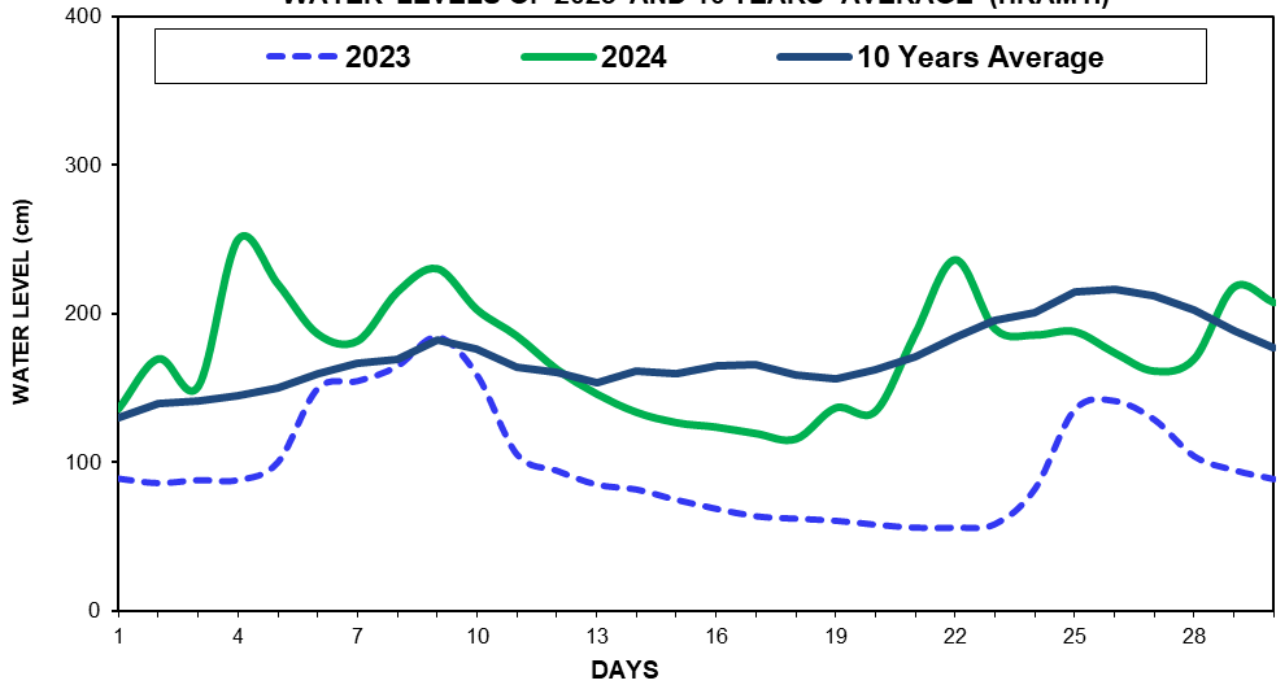
**Fig(3) COMPARISON OF APRIL WATER LEVELS OF 2024 WITH APRIL WATER LEVELS OF 2023 AND 10 YEARS AVERAGE (NYAUNG OO)**



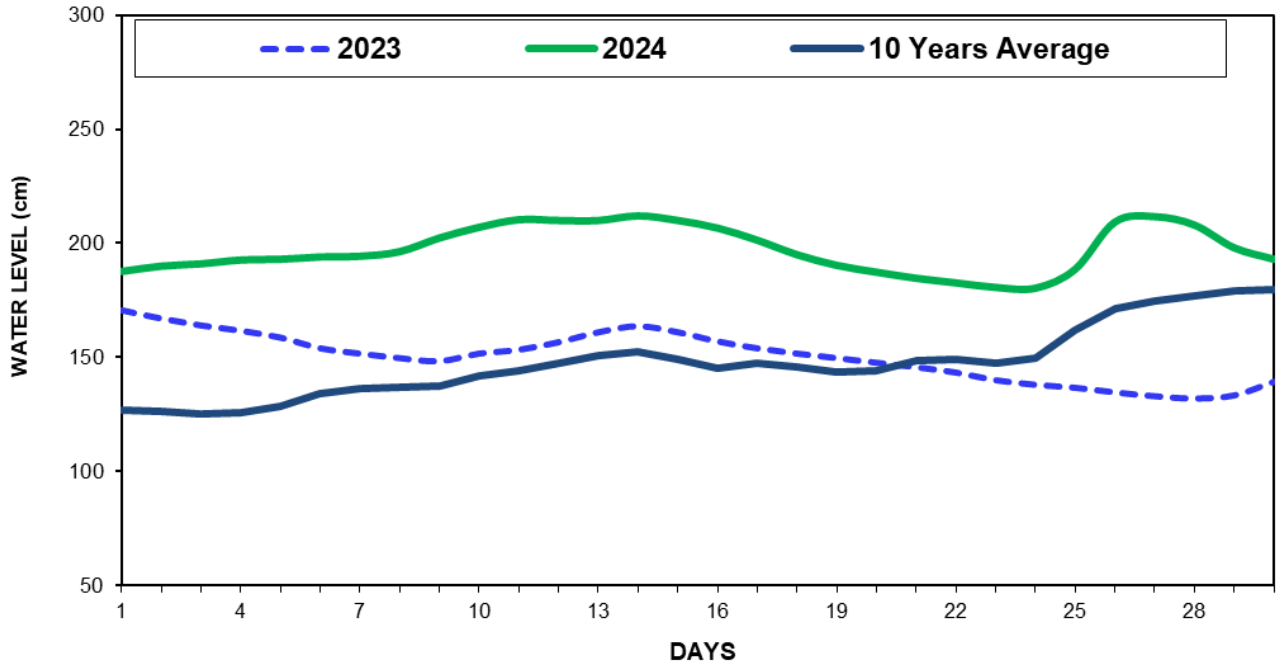
**Fig(4) COMPARISON OF APRIL WATER LEVELS OF 2024 WITH APRIL WATER LEVELS OF 2023 AND 10 YEARS AVERAGE (HINTHADA)**



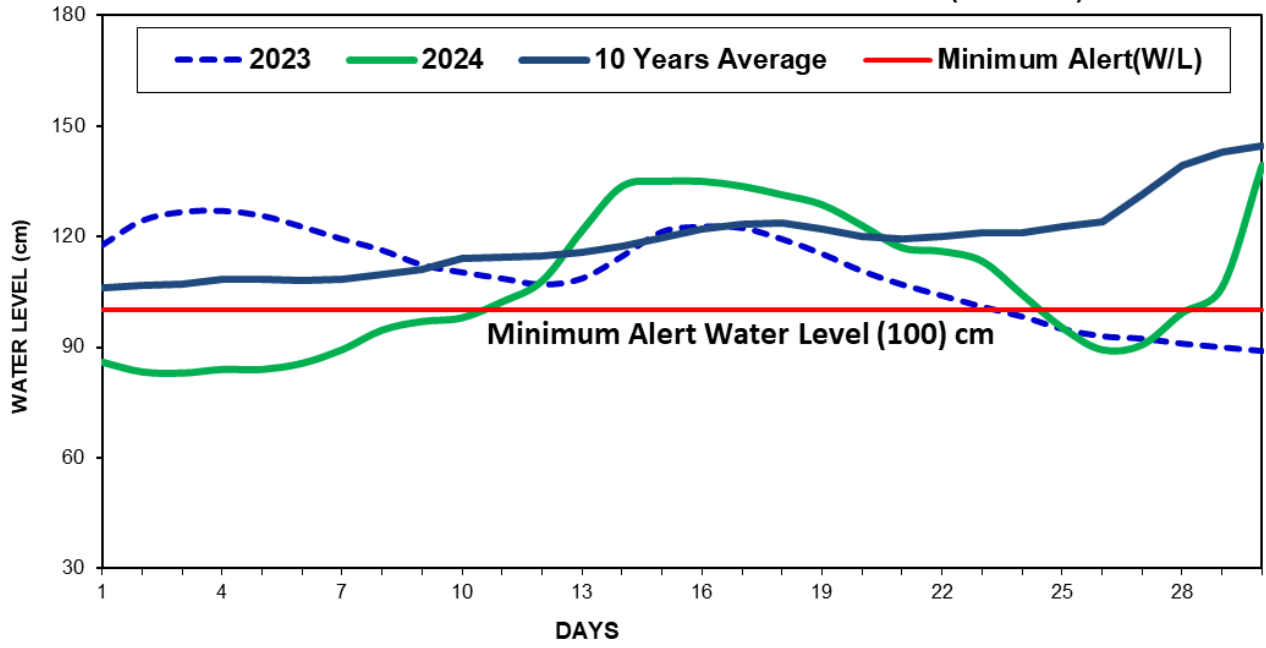
Fig(5) COMPARISON OF APRIL WATER LEVELS OF 2024 WITH APRIL WATER LEVELS OF 2023 AND 10 YEARS AVERAGE (HKAMTI)



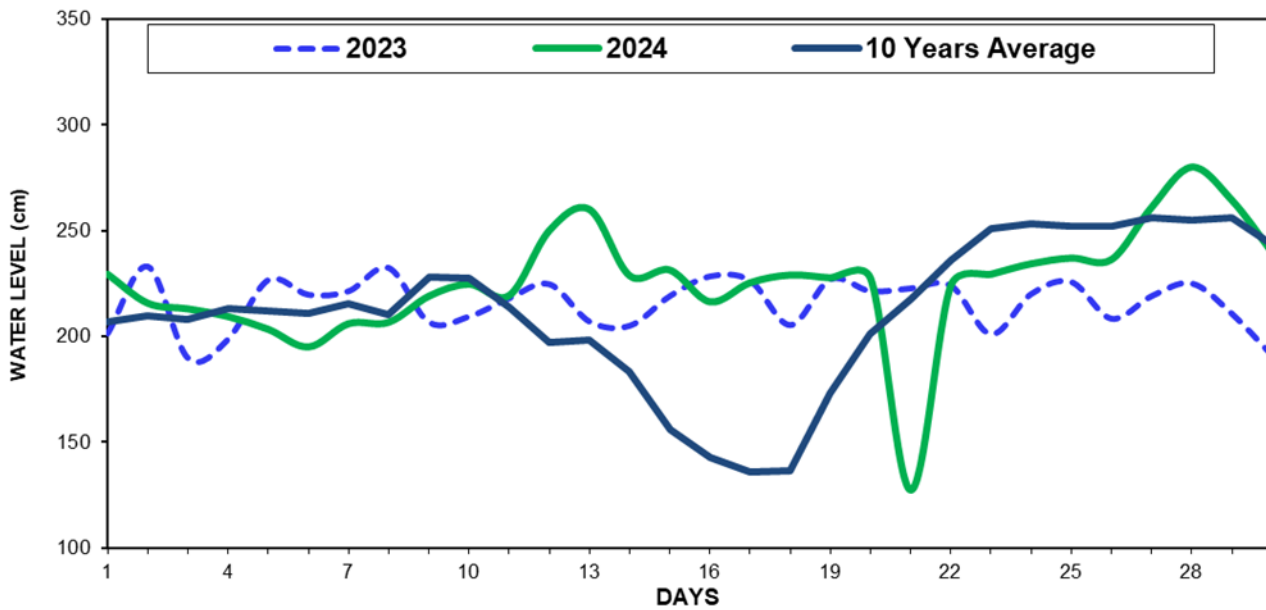
Fig(6) COMPARISON OF APRIL WATER LEVELS OF 2024 WITH APRIL WATER LEVELS OF 2023 AND 10 YEARS AVERAGE (MAWLAIK)



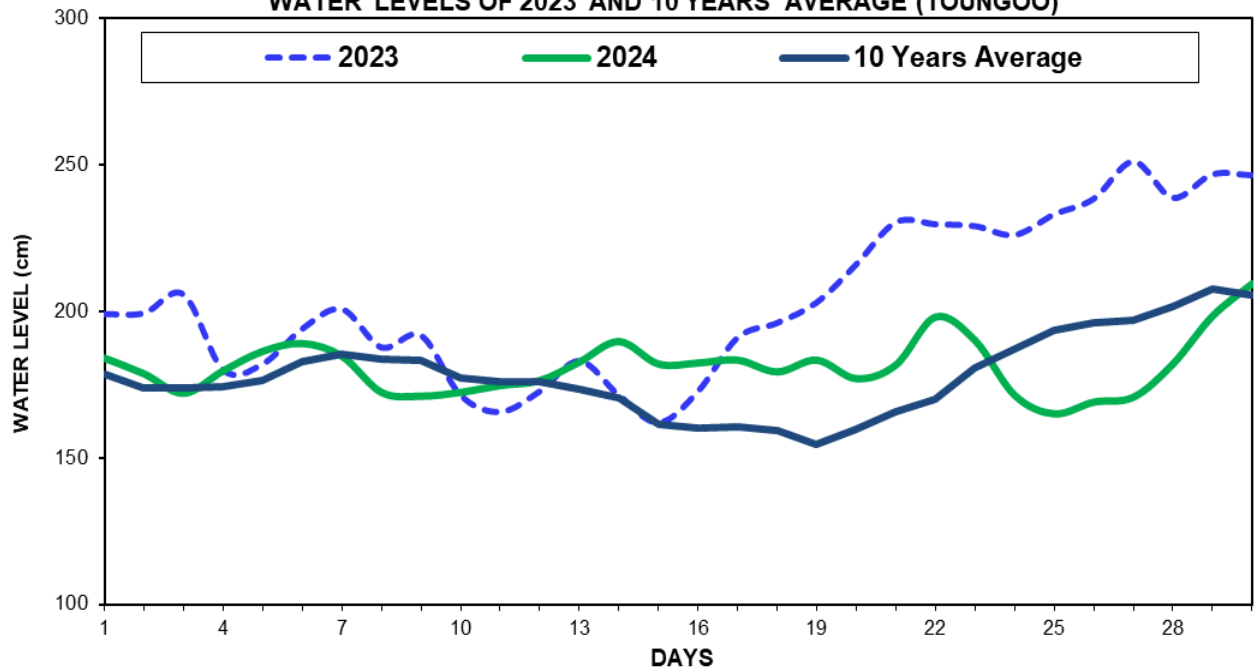
Fig(7) COMPARISON OF APRIL WATER LEVELS OF 2024 WITH APRIL WATER LEVELS OF 2023 AND 10 YEARS AVERAGE (MONYWA)



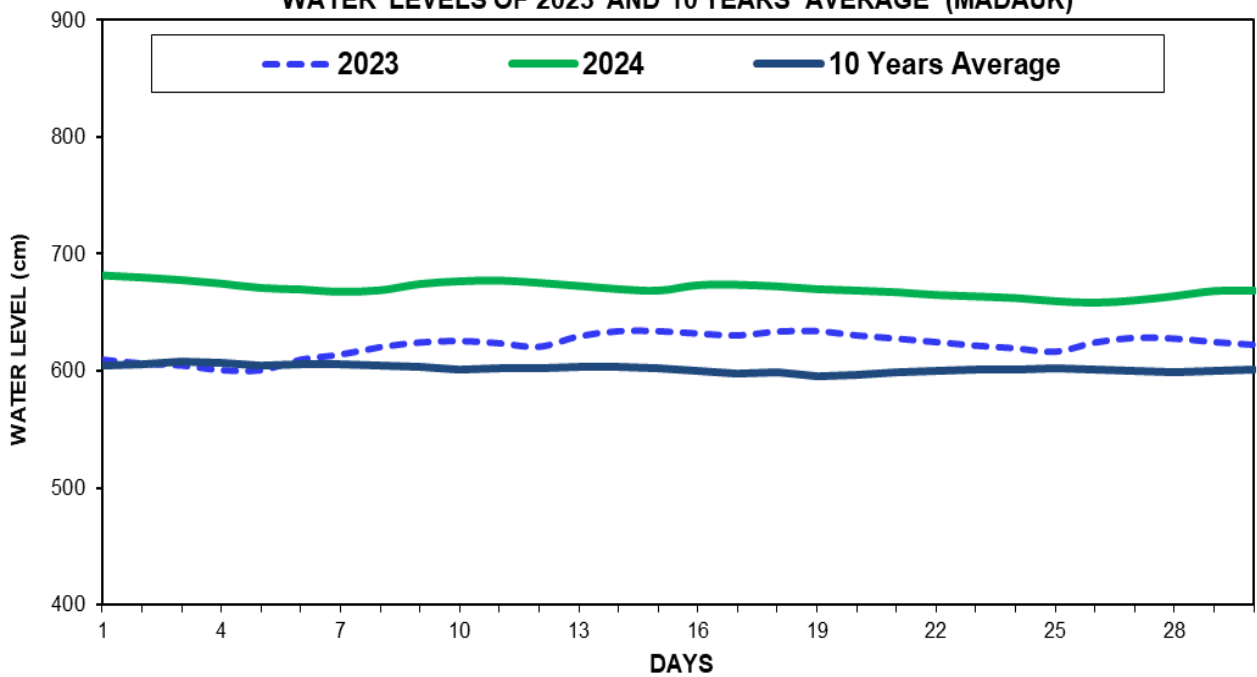
Fig(8) COMPARISON OF APRIL WATER LEVELS OF 2024 WITH APRIL WATER LEVELS OF 2023 AND 10 YEARS AVERAGE (MYITNGE)



Fig(9) COMPARISON OF APRIL WATER LEVELS OF 2024 WITH APRIL WATER LEVELS OF 2023 AND 10 YEARS AVERAGE (TOUNGOO)

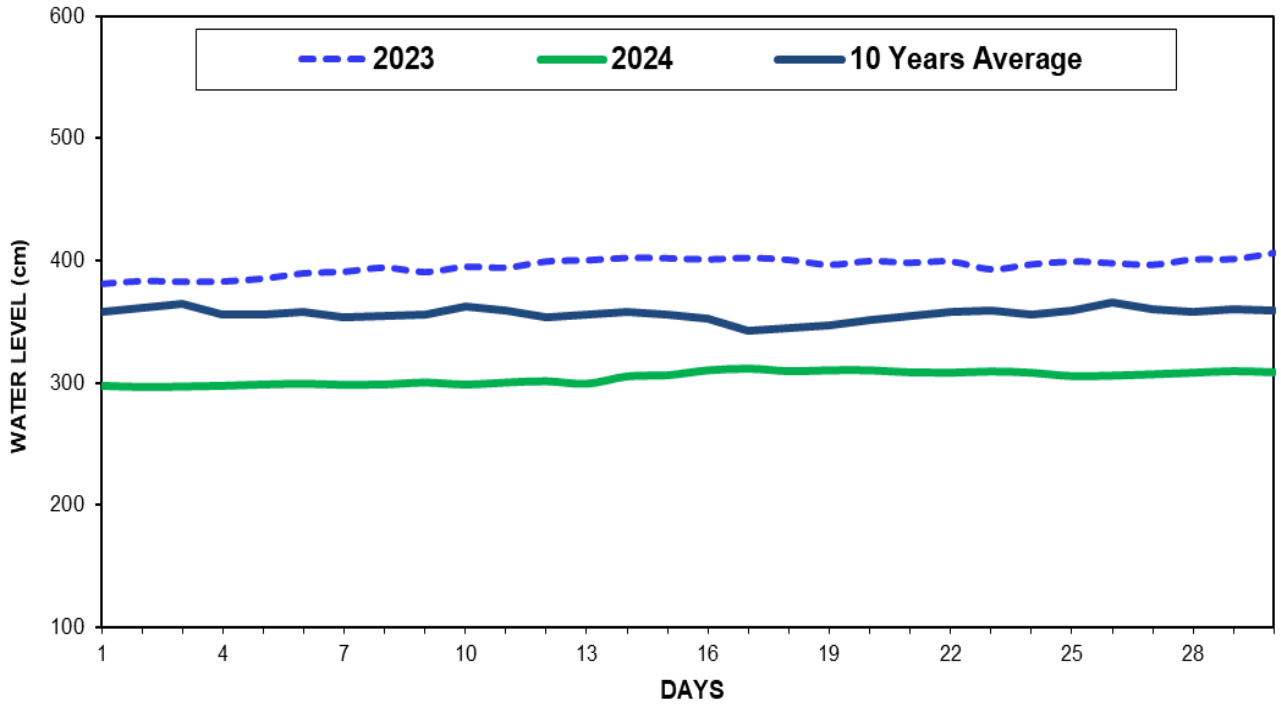


Fig(10) COMPARISON OF APRIL WATER LEVELS OF 2024 WITH APRIL WATER LEVELS OF 2023 AND 10 YEARS AVERAGE (MADAUK)

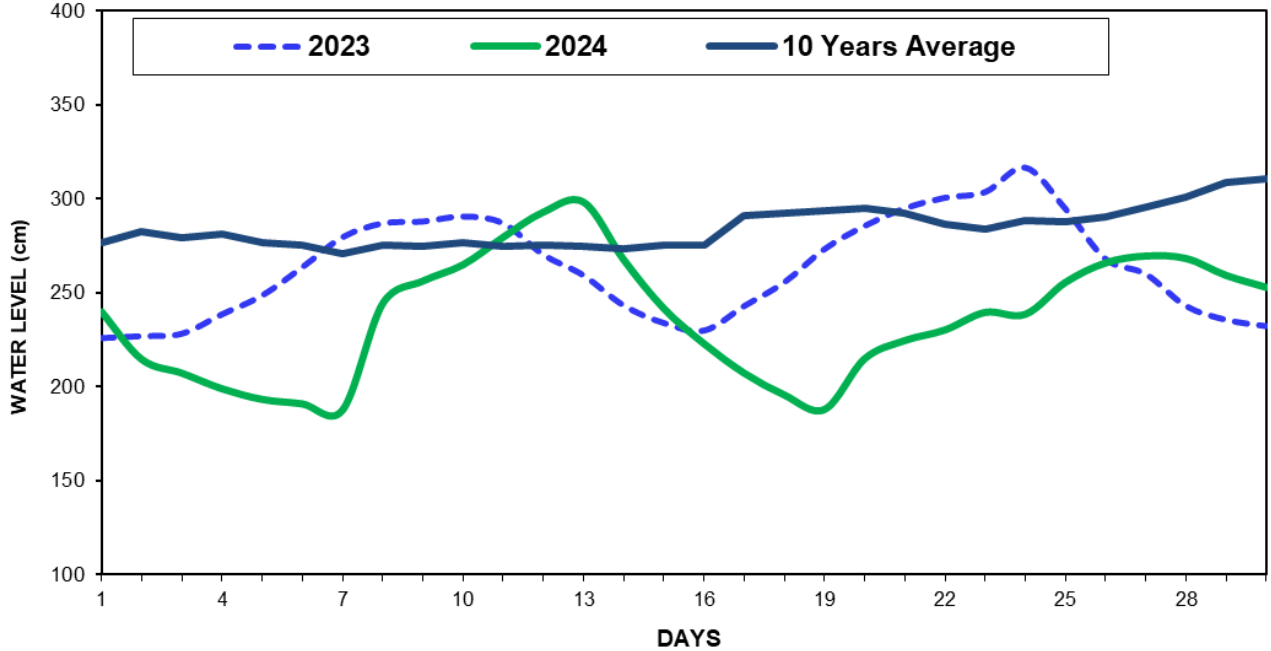




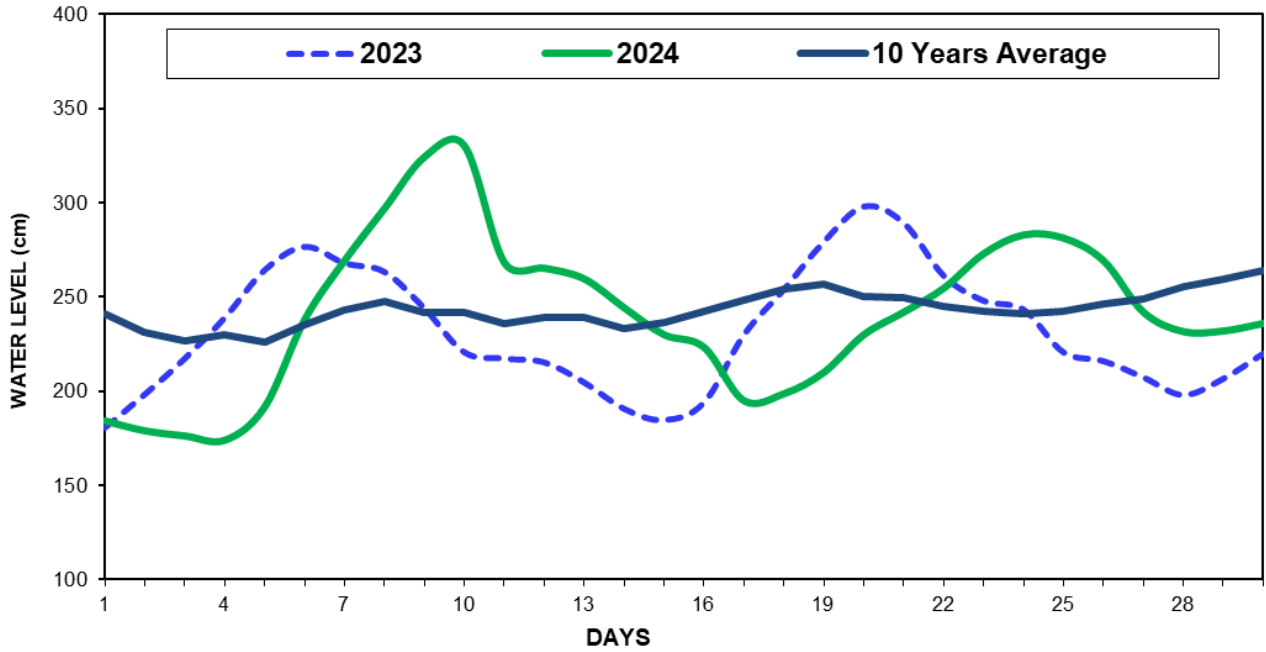
Fig(11) COMPARISON OF APRIL WATER LEVELS OF 2024 WITH APRIL WATER LEVELS OF 2023 AND 10 YEARS AVERAGE (SHWEGYIN)



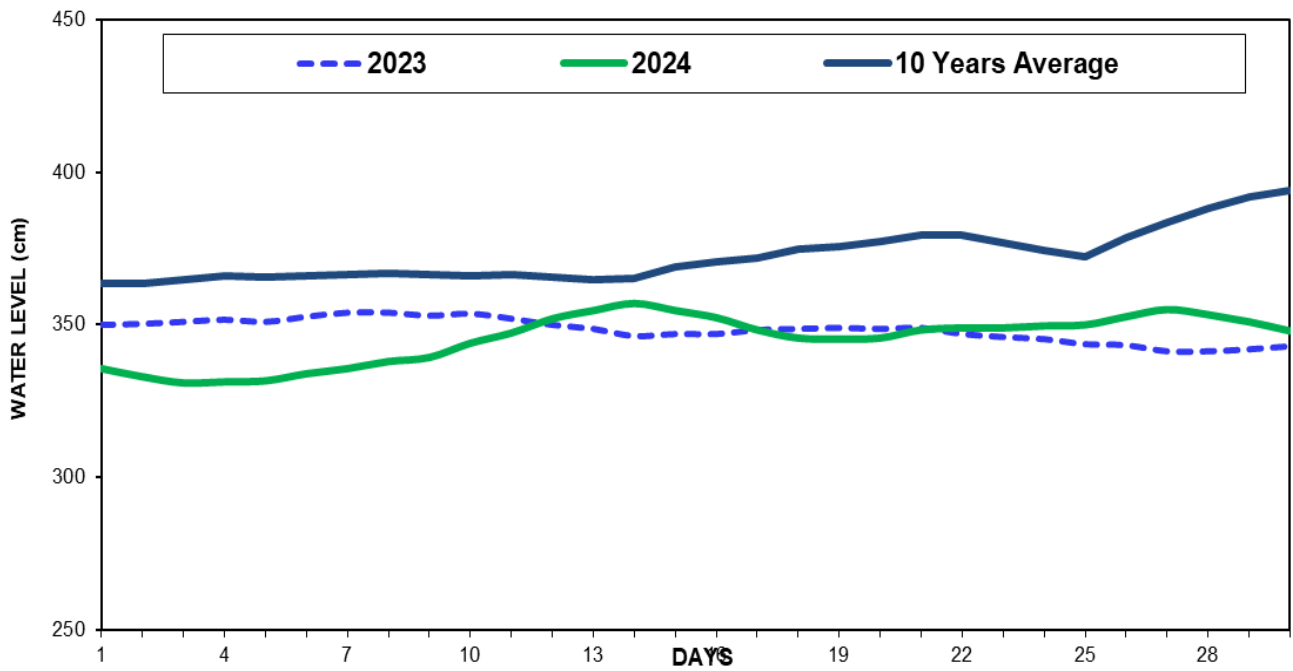
Fig(12) COMPARISON OF APRIL WATER LEVELS OF 2024 WITH APRIL WATER LEVELS OF 2023 AND 10 YEARS AVERAGE (BAGO)



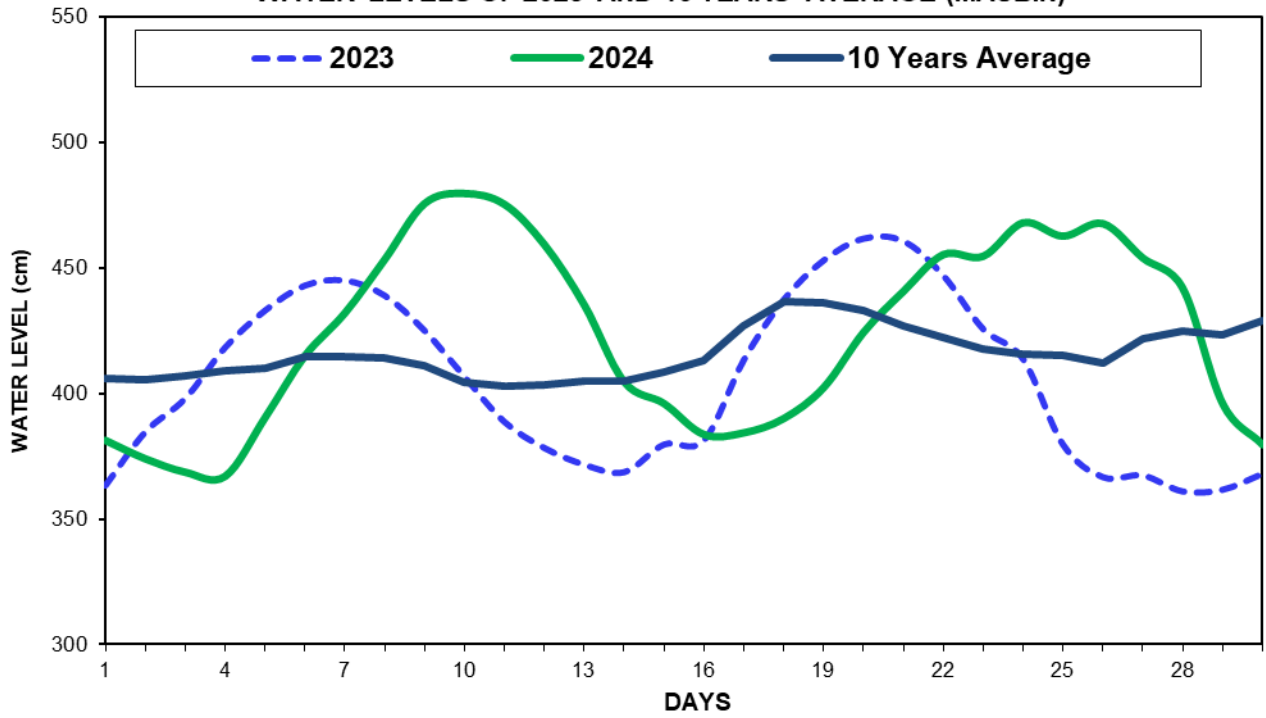
**Fig(13) COMPARISON OF APRIL WATER LEVELS OF 2024 WITH APRIL WATER LEVELS OF 2023 AND 10 YEARS AVERAGE (HPA-AN)**



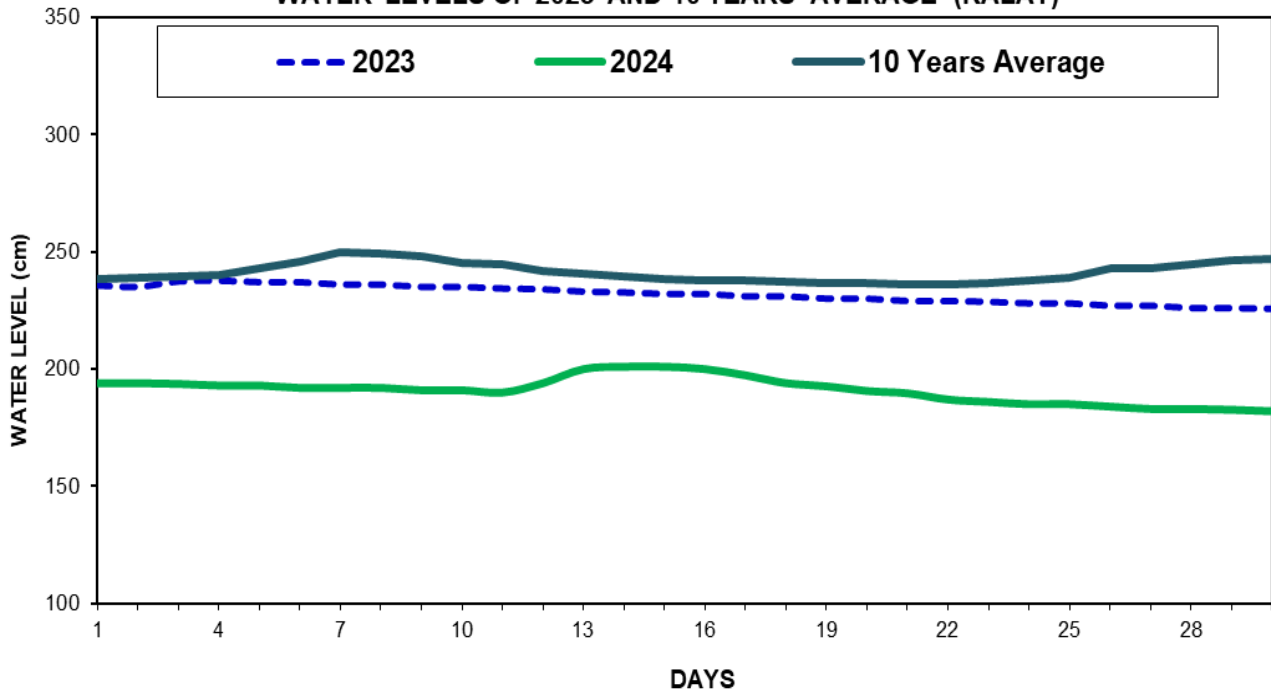
**Fig(14) COMPARISON OF APRIL WATER LEVELS OF 2024 WITH APRIL WATER LEVELS OF 2023 AND 10 YEARS AVERAGE (NGATHAINGCHAUNG)**



Fig(15) COMPARISON OF APRIL WATER LEVELS OF 2024 WITH APRIL WATER LEVELS OF 2023 AND 10 YEARS AVERAGE (MAUBIN)



Fig(16) COMPARISON OF APRIL WATER LEVELS OF 2024 WITH APRIL WATER LEVELS OF 2023 AND 10 YEARS AVERAGE (KALAY)



Fig(17) COMPARISON OF APRIL WATER LEVELS OF 2024 WITH APRIL WATER LEVELS OF 2023 AND 10 YEARS AVERAGE (BILIN)

