

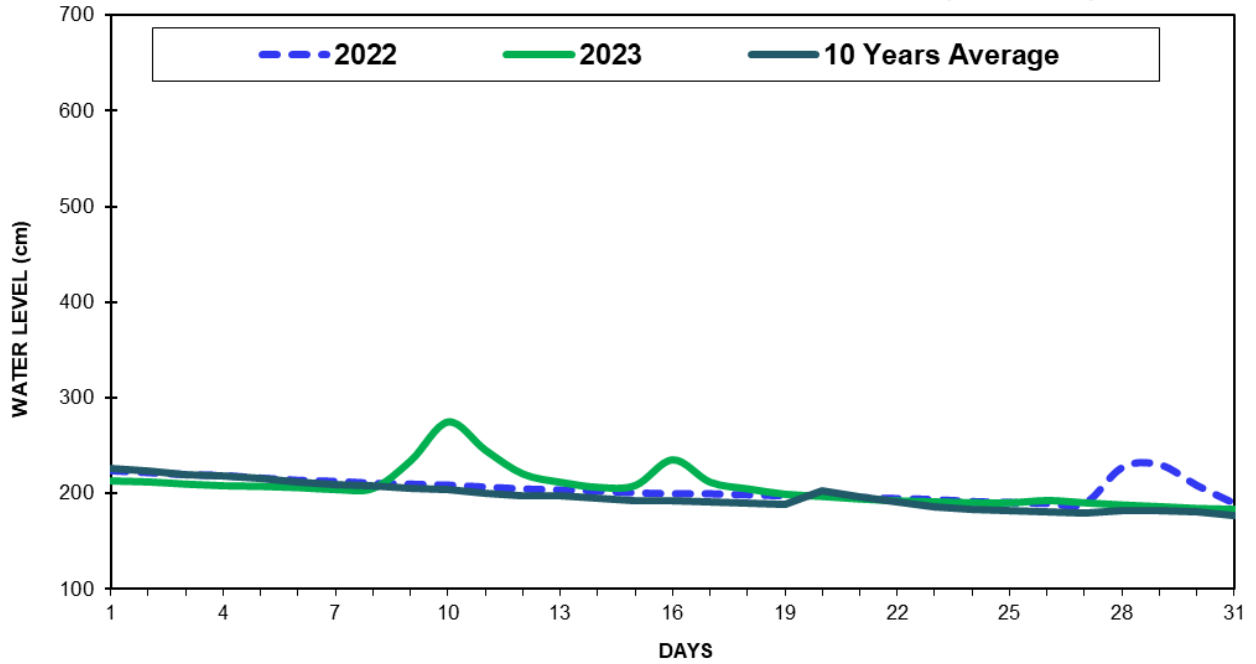
၂၀၂၃ ခုနှစ်၊ ဒီဇင်ဘာလ လကုန်ရက်တွင် ဖြစ်ပေါ်ခဲ့သည့် မြစ်ရေမှတ်ကို ၂၀၂၂ ခုနှစ်၊ ဒီဇင်ဘာလ လကုန်ရက် မြစ်ရေမှတ်နှင့် (၂၀၁၃-၂၀၂၂) ခုနှစ်အထိ (၁၀)နှစ်ပျမ်းမျှ ဒီဇင်ဘာလ လကုန်ရက်၏ မြစ်ရေမှတ်တို့နှင့် နှိုင်းယှဉ်ချက်ဇယား

မြစ်/စခန်း	ရေနည်း သတိပေးမှတ် သုည မျက်နှာပြင် အထက် (cm)	၂၀၂၃ ခုနှစ်၊ ဒီဇင်ဘာလ လကုန်ရက် မြစ်ရေမှတ် (cm)	၂၀၂၂ ခုနှစ်၊ ဒီဇင်ဘာလ လကုန်ရက် မြစ်ရေမှတ် (cm)	(၁၀)နှစ် ပျမ်းမျှ ဒီဇင်ဘာလ လကုန်ရက် နေ့စဉ် ပျမ်းမျှ မြစ်ရေမှတ် (cm)	၂၀၂၃ ခုနှစ်၊ ဒီဇင်ဘာလ လကုန်ရက် မြစ်ရေမှတ်သည် ၂၀၂၂ ခုနှစ်၊ ဒီဇင်ဘာလ လကုန်ရက် မြစ်ရေမှတ်		၂၀၂၃ ခုနှစ်၊ ဒီဇင်ဘာလ လကုန်ရက် မြစ်ရေမှတ်သည် (၁၀)နှစ် ပျမ်းမျှ ဒီဇင်ဘာလ လကုန်ရက် နေ့စဉ်ပျမ်းမျှ မြစ်ရေမှတ်	
					ထက် ပို (cm)	အောက် လျော့ (cm)	ထက် ပို (cm)	အောက် လျော့ (cm)
ဧရာဝတီမြစ်								
၁။ မြစ်ကြီးနား (ပုံ-၁)		၁၈၃	၁၉၀	၁၇၇	-	၇	၆	-
၂။ ဗန်းမော်		၃၂၉	၃၇၅	၃၆၅	-	၄၆	-	၃၆
၃။ ရွှေကူ		၂၁၄	၂၁၆	၂၂၃	-	၂	-	၉
၄။ ကသာ		၂၆၁	၂၁၅	၂၁၃	၄၆	-	၄၈	-
၅။ သပိတ်ကျင်း		၃၅၂	၃၂၀	၃၃၂	၃၂	-	၂၀	-
၆။ မန္တလေး (ပုံ-၂)	၃၆၀	၃၁၁	၂၉၃	၃၇၆	၁၈	-	-	၆၅
၇။ စစ်ကိုင်း	၁၇၀	၂၅၀	၂၃၀	၂၆၉	၂၀	-	-	၁၉
၈။ မြင်းမူ		၂၅၀	၂၂၃	၂၁၈	၂၇	-	၃၁	-
၉။ ပခုက္ကူ		၁၃၁၄	၁၂၅၆	၁၂၄၀	၅၈	-	၇၄	-
၁၀။ ညောင်ဦး (ပုံ-၃)	၁၀၂၀	၁၁၉၀	၁၁၇၄	၁၁၉၃	၁၆	-	-	၃
၁၁။ ချောက်	၂၇၅	၃၅၀	၃၄၂	၄၆၄	၈	-	-	၁၁၄
၁၂။ မင်းဘူး	၄၁၀	၅၃၄	၄၉၄	၅၄၆	၄၁	-	-	၁၂
၁၃။ မကွေး	၄၁၀	၅၂၈	၄၉၃	၅၃၆	၃၅	-	-	၈
၁၄။ အောင်လံ		၁၃၄၀	၁၃၁၉	၁၃၃၉	၂၁	-	၁	-
၁၅။ ပြည်		၁၇၇၁	၁၇၈၅	၁၈၀၇	-	၁၄	-	၃၆
၁၆။ ဆီပိသာ		၃၀၄	၂၇၃	၂၈၈	၃၁	-	၁၆	-
၁၇။ ဟင်္သာတ (ပုံ-၄)		၄၅၀	၄၈၃	၄၈၅	-	၃၃	-	၃၅
၁၈။ ဇလွန်		၂၅၇	၃၂၄	၃၁၁	-	၆၇	-	၅၄

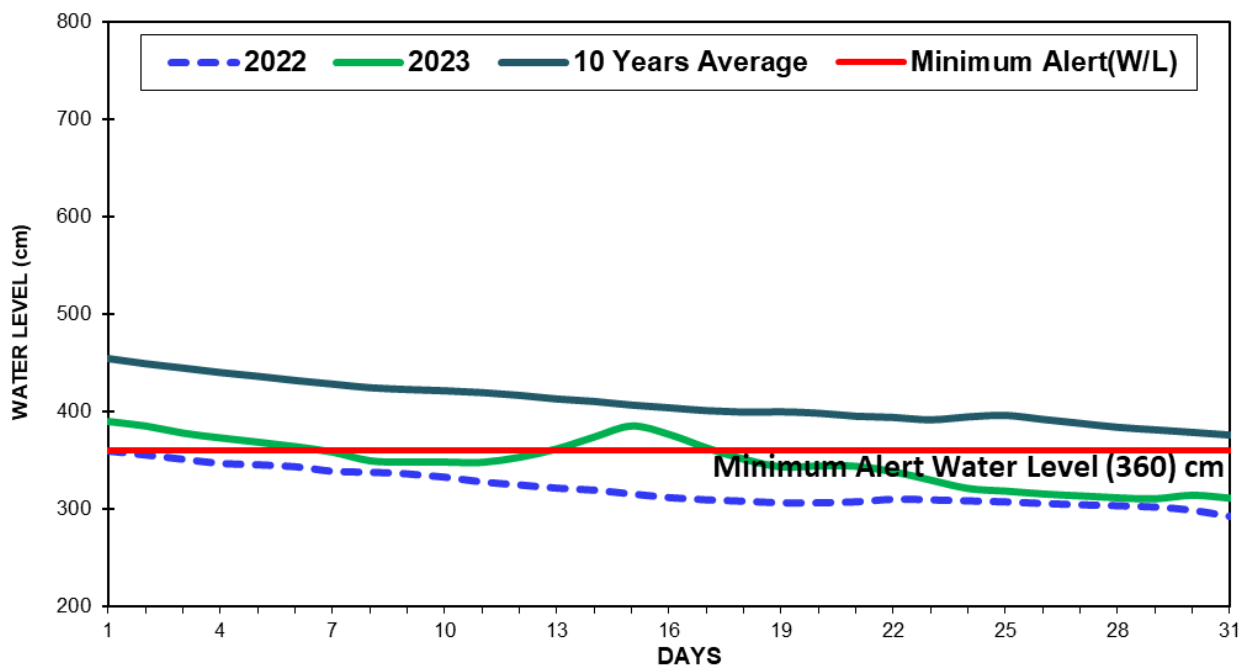
မြစ်/စခန်း	ရေနည်း သတိပေးမှတ် သည့် မျက်နှာပြင် အထက် (cm)	၂၀၂၃ ခုနှစ်၊ ဒီဇင်ဘာလ လကုန်ရက် မြစ်ရေမှတ် (cm)	၂၀၂၂ ခုနှစ်၊ ဒီဇင်ဘာလ လကုန်ရက် မြစ်ရေမှတ် (cm)	(၁၀)နှစ် ပျမ်းမျှ ဒီဇင်ဘာလ လကုန်ရက် နေ့စဉ် ပျမ်းမျှ မြစ်ရေမှတ် (cm)	၂၀၂၃ ခုနှစ်၊ ဒီဇင်ဘာလ လကုန်ရက် မြစ်ရေမှတ်သည် ၂၀၂၂ ခုနှစ်၊ ဒီဇင်ဘာလ လကုန်ရက် မြစ်ရေမှတ်		၂၀၂၃ ခုနှစ်၊ ဒီဇင်ဘာလ လကုန်ရက် မြစ်ရေမှတ်သည် (၁၀)နှစ် ပျမ်းမျှ ဒီဇင်ဘာလ လကုန်ရက် နေ့စဉ်ပျမ်းမျှ မြစ်ရေမှတ်	
					ထက် ပို (cm)	အောက် လျော့ (cm)	ထက် ပို (cm)	အောက် လျော့ (cm)
ချင်းတွင်းမြစ်								
၁။ ခန္တီး (ပုံ-၅)		၁၈၅	၁၈၀	၁၉၉	၅	-	-	၁၄
၂။ ဟုမ္မလင်း		၂၁၄၀	၂၁၂၈	၂၁၅၇	၁၂	-	-	၁၇
၃။ ဖောင်းပြင်		၃၆၀	၃၅၆	၃၇၃	၄	-	-	၁၃
၄။ မော်လိုက် (ပုံ-၆)		၂၆၃	၂၂၁	၂၁၂	၄၂	-	၅၁	-
၅။ ကလေးဝ		၂၅၄	၂၆၂	၂၇၅	-	၈	-	၂၁
၆။ မင်းကင်း		၂၉၂	၃၀၉	၃၄၄	-	၁၇	-	၅၂
၇။ ကနီ		၃၃၅	၃၁၄	၂၄၈	၂၁	-	၈၈	-
၈။ မုံရွာ (ပုံ-၇)	၁၀၀	၁၈၈	၁၈၁	၁၉၈	၇	-	-	၁၀
မြစ်သာမြစ်								
၁။ ကလေး (ပုံ-၁၈)		၂၇၂	၂၇၉	၃၀၆	-	၇	-	၃၄
ဒုဋ္ဌဝတီမြစ်								
၁။ သီပေါ		၁၃၉	၁၂၆	၁၃၇	၁၃	-	၂	-
၂။ ရွှေစာရုံ		၁၄၃	၁၆၅	၁၇၉	-	၂၂	-	၃၅
၃။ မြစ်ငယ် (ပုံ-၈)		၁၆၂	၁၅၂	၁၈၈	၁၁	-	-	၂၆
စစ်တောင်းမြစ်								
၁။ တောင်ငူ (ပုံ-၉)		၁၈၆	၁၅၁	၁၈၅	၃၅	-	၁	-
၂။ မဒေါက် (ပုံ-၁၀)		၆၉၂	၆၁၇	၆၄၀	၇၅	-	၅၂	-
ရွှေကျင်မြစ်								
၁။ ရွှေကျင် (ပုံ-၁၁)		၃၀၂	၂၉၀	၃၅၄	၁၁	-	-	၅၂

မြစ်/စခန်း	ရေနည်း သတိပေးမှတ် သည့် မျက်နှာပြင် အထက် (cm)	၂၀၂၃ ခုနှစ်၊ ဒီဇင်ဘာလ လကုန်ရက် မြစ်ရေမှတ် (cm)	၂၀၂၂ ခုနှစ်၊ ဒီဇင်ဘာလ လကုန်ရက် မြစ်ရေမှတ် (cm)	(၁၀)နှစ် ပျမ်းမျှ ဒီဇင်ဘာလ လကုန်ရက် နေ့စဉ် ပျမ်းမျှ မြစ်ရေမှတ် (cm)	၂၀၂၃ ခုနှစ်၊ ဒီဇင်ဘာလ လကုန်ရက် မြစ်ရေမှတ်သည် ၂၀၂၂ ခုနှစ်၊ ဒီဇင်ဘာလ လကုန်ရက် မြစ်ရေမှတ်		၂၀၂၃ ခုနှစ်၊ ဒီဇင်ဘာလ လကုန်ရက် မြစ်ရေမှတ်သည် (၁၀)နှစ် ပျမ်းမျှ ဒီဇင်ဘာလ လကုန်ရက် နေ့စဉ်ပျမ်းမျှ မြစ်ရေမှတ်	
					ထက် ပို (cm)	အောက် လျော့ (cm)	ထက် ပို (cm)	အောက် လျော့ (cm)
ပဲခူးမြစ်								
၁။ ဇောင်းတူ		၁၆၉	၁၄၅	၁၃၈	၂၃	-	၃၁	-
၂။ ပဲခူး (ပုံ-၁၂)		၁၈၃	၁၈၁	၂၀၉	၂	-	-	၂၆
သံလွင်မြစ်								
၁။ ဘားအံ (ပုံ-၁၃)		၂၉၁	၂၂၈	၂၅၄	၆၃	-	၃၇	-
ငဝန်မြစ်								
၁။ ငါးသိုင်းချောင်း (ပုံ-၁၄)		၃၆၆	၄၀၇	၄၄၂	-	၄၁	-	၇၆
တိုးမြစ်								
၁။ မအူပင်(ပုံ-၁၅)		၄၀၇	၃၉၆	၄၁၀	၁၁	-	-	၃
ကုလားတန်မြစ်								
၁။ ပလက်ဝ (ပုံ-၁၆)		၃၃၃	၃၁၈	၃၀၅	၁၅	-	၂၇	-
၂။ ကျောက်တော် (ပုံ-၁၇)		၂၂၇	၂၇၀	၂၄၃	-	၄၃	-	၁၆
ဘီးလင်းမြစ်								
၁။ ဘီးလင်း (ပုံ-၁၉)		၅၄၅	၄၉၅	၄၇၉	၅၀	-	၆၆	-

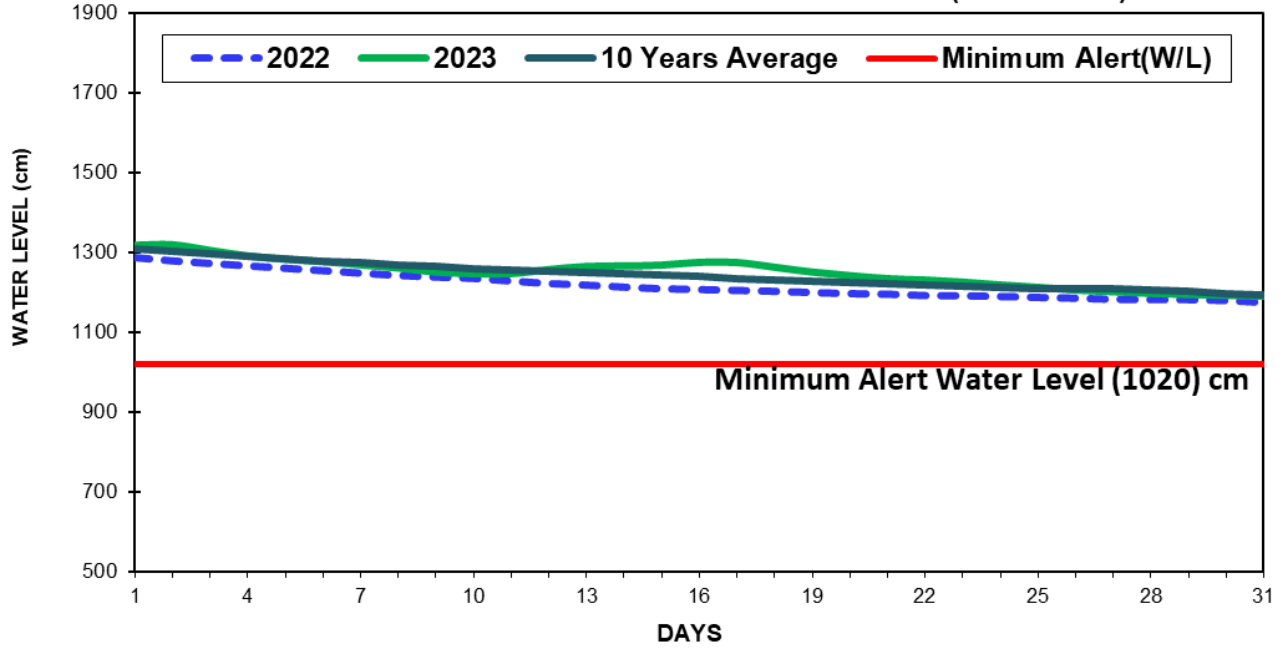
Fig(1) COMPARISON OF DECEMBER WATER LEVELS OF 2023 WITH DECEMBER WATER LEVELS OF 2022 AND 10 YEARS AVERAGE (MYITKYINA)



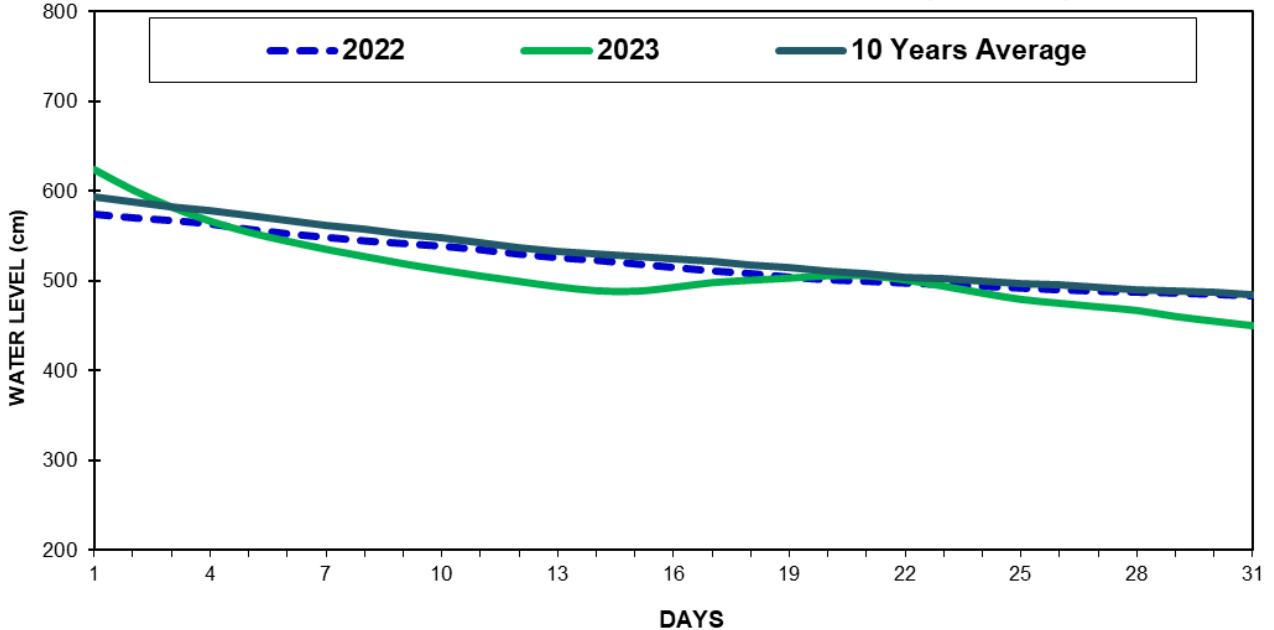
Fig(2) COMPARISON OF DECEMBER WATER LEVELS OF 2023 WITH DECEMBER WATER LEVELS OF 2022 AND 10 YEARS AVERAGE (MANDALAY)



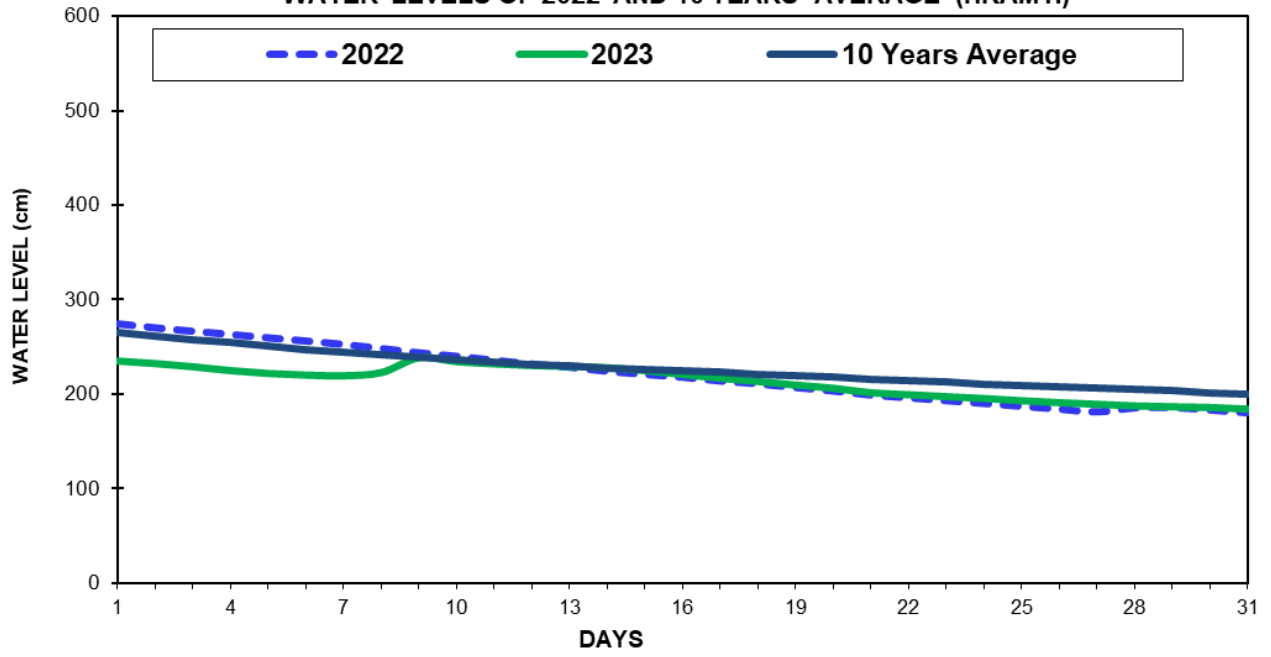
Fig(3) COMPARISON OF DECEMBER WATER LEVELS OF 2023 WITH DECEMBER WATER LEVELS OF 2022 AND 10 YEARS AVERAGE (NYAUNG OO)



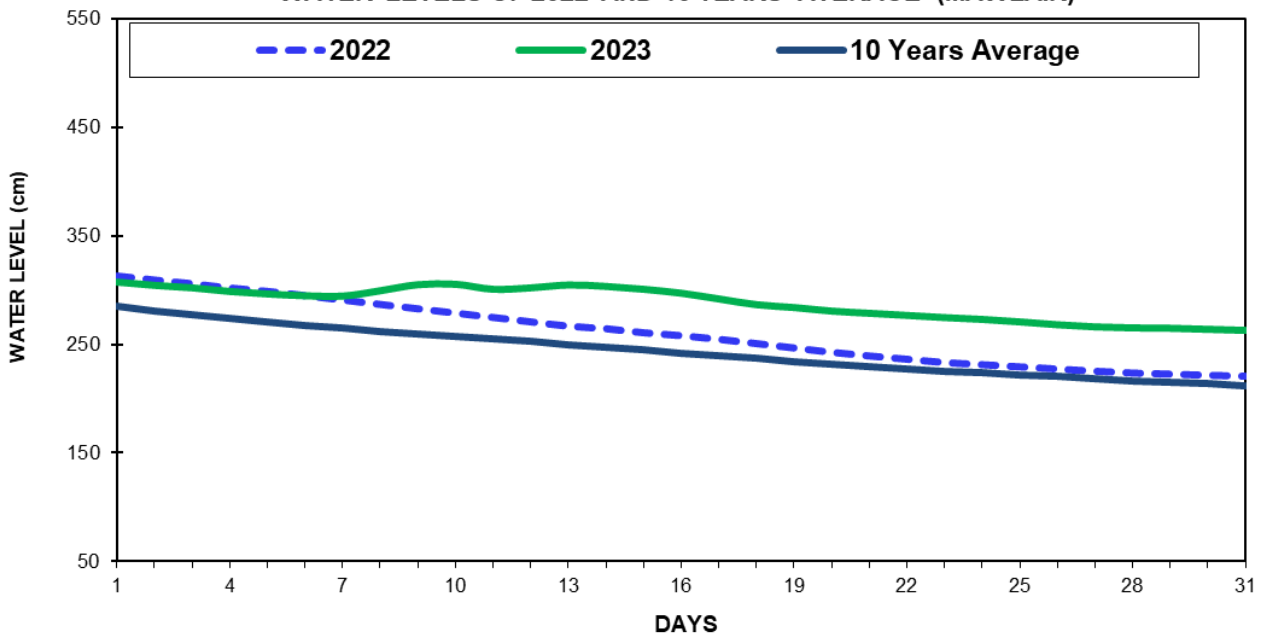
Fig(4) COMPARISON OF DECEMBER WATER LEVELS OF 2023 WITH DECEMBER WATER LEVELS OF 2022 AND 10 YEARS AVERAGE (HINTHADA)



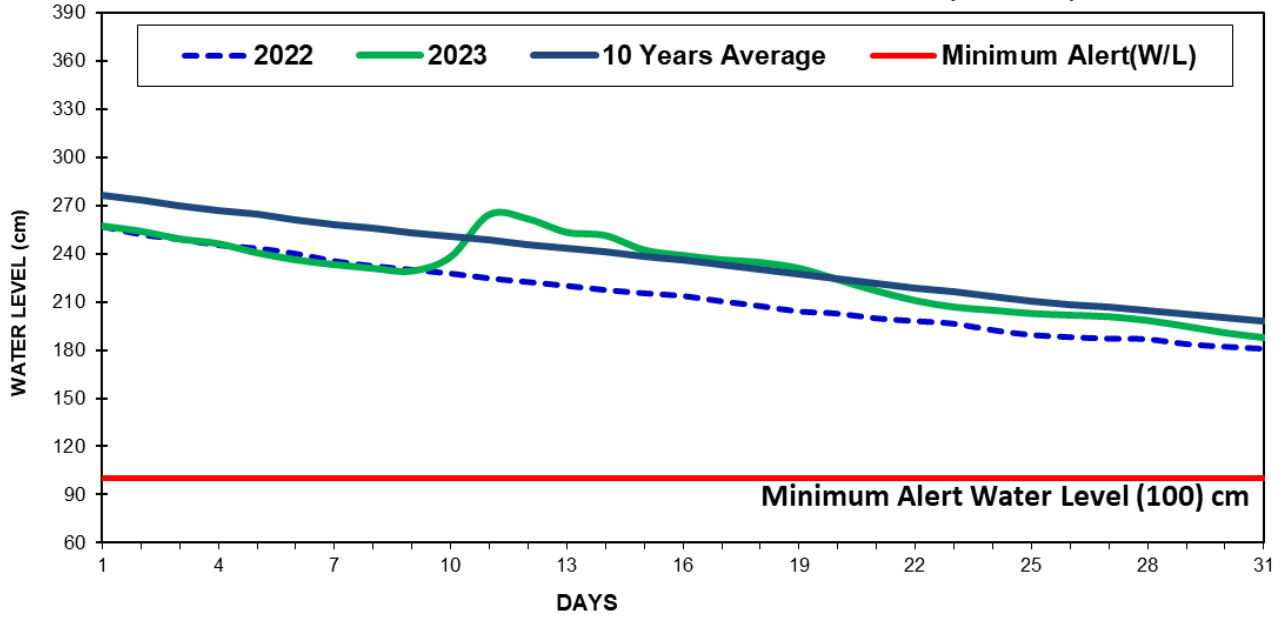
Fig(5) COMPARISON OF DECEMBER WATER LEVELS OF 2023 WITH DECEMBER WATER LEVELS OF 2022 AND 10 YEARS AVERAGE (HKAMTI)



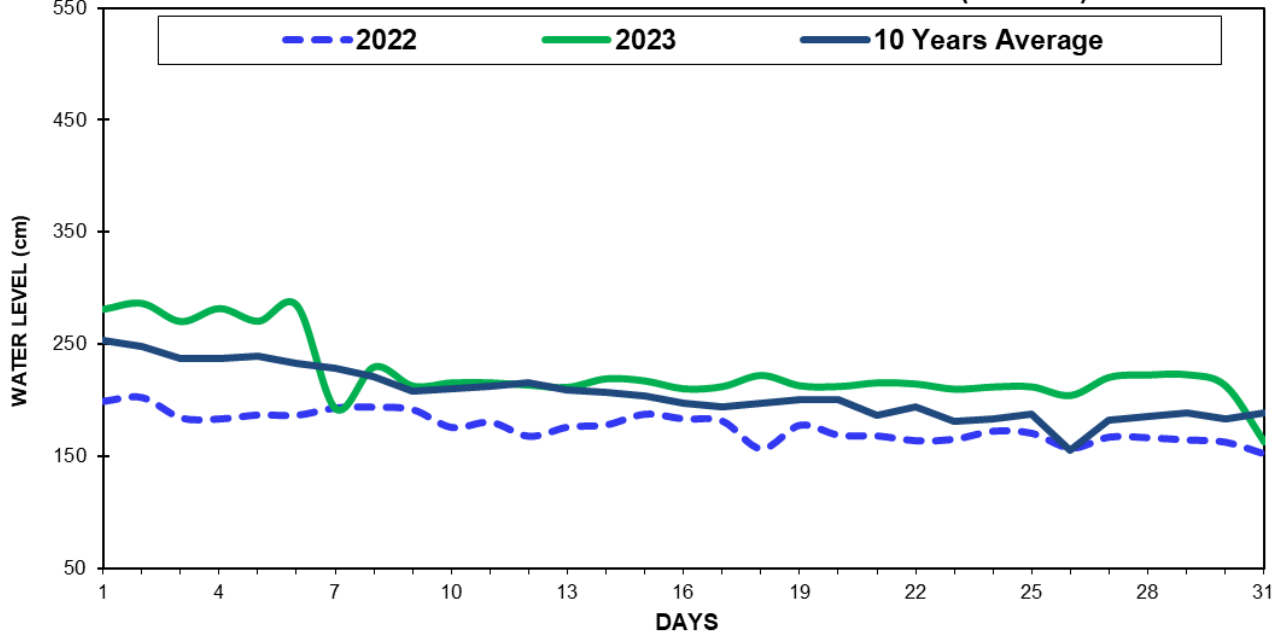
Fig(6) COMPARISON OF DECEMBER WATER LEVELS OF 2023 WITH DECEMBER WATER LEVELS OF 2022 AND 10 YEARS AVERAGE (MAWLAIK)



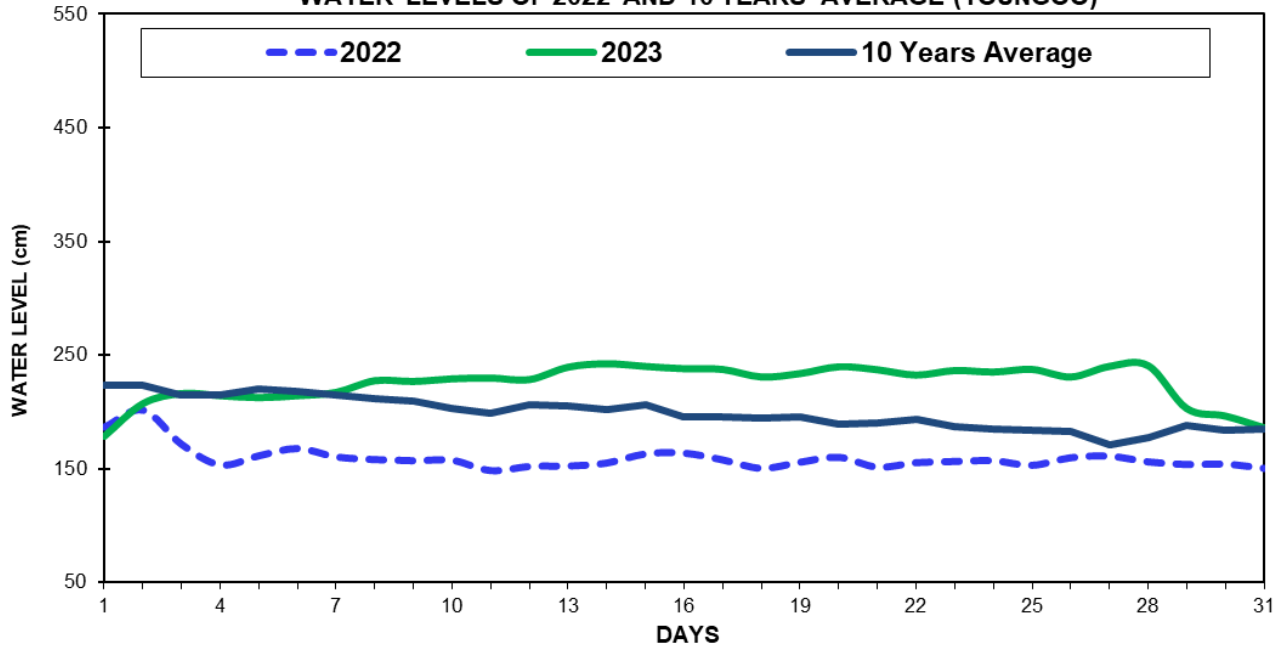
Fig(7) COMPARISON OF DECEMBER WATER LEVELS OF 2023 WITH DECEMBER WATER LEVELS OF 2022 AND 10 YEARS AVERAGE (MONYWA)



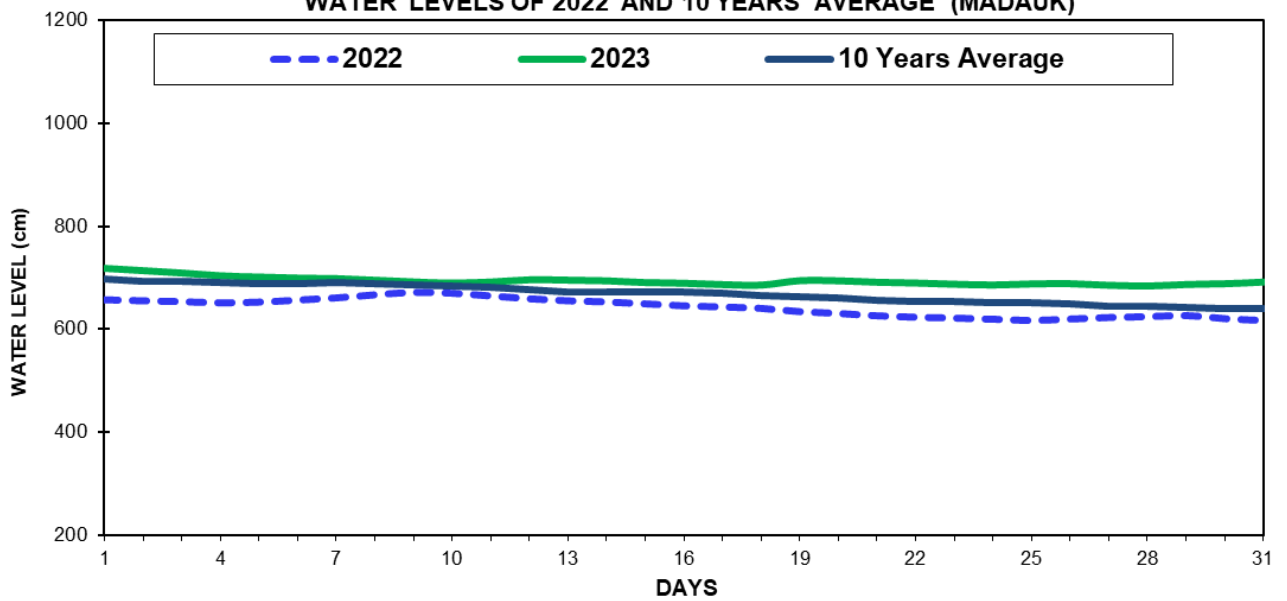
Fig(8) COMPARISON OF DECEMBER WATER LEVELS OF 2023 WITH DECEMBER WATER LEVELS OF 2022 AND 10 YEARS AVERAGE (MYITNGE)



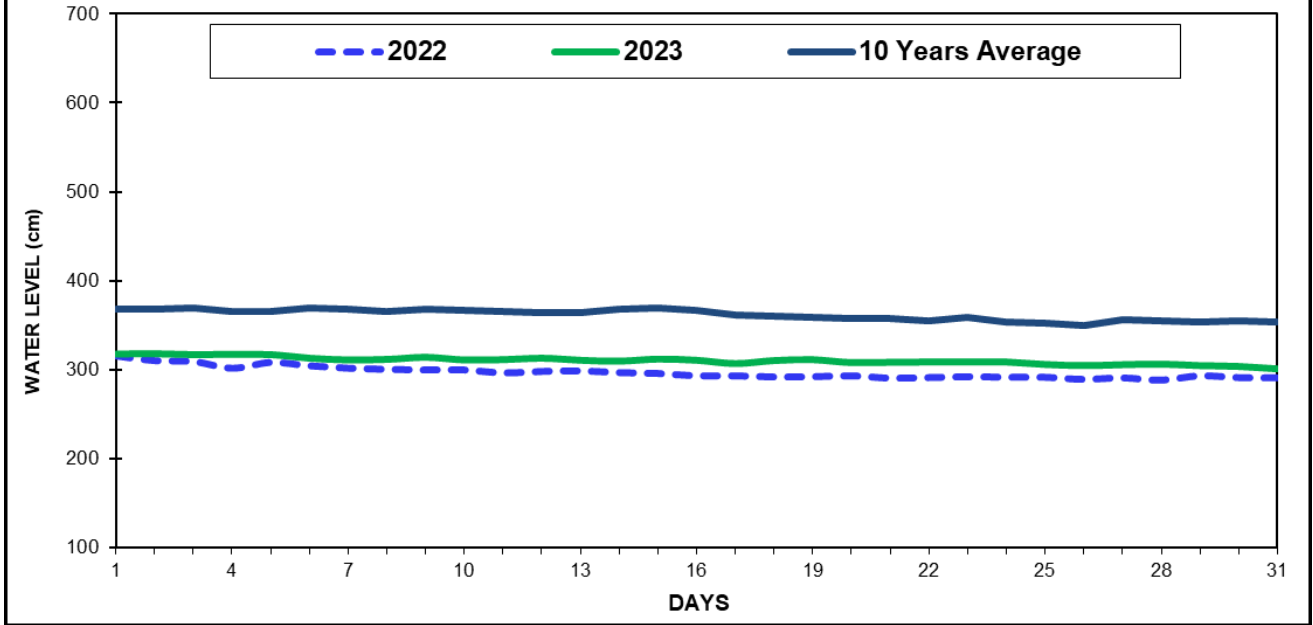
Fig(9) COMPARISON OF DECEMBER WATER LEVELS OF 2023 WITH DECEMBER WATER LEVELS OF 2022 AND 10 YEARS AVERAGE (TOUNGOO)



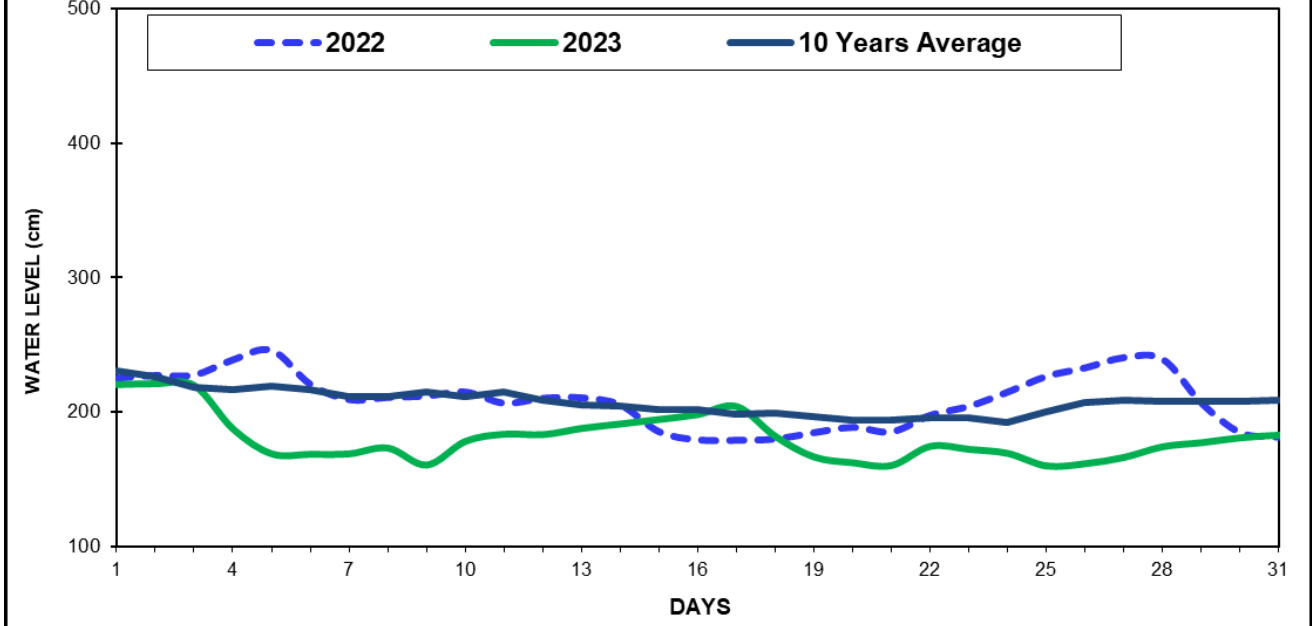
Fig(10) COMPARISON OF DECEMBER WATER LEVELS OF 2023 WITH DECEMBER WATER LEVELS OF 2022 AND 10 YEARS AVERAGE (MADAUK)



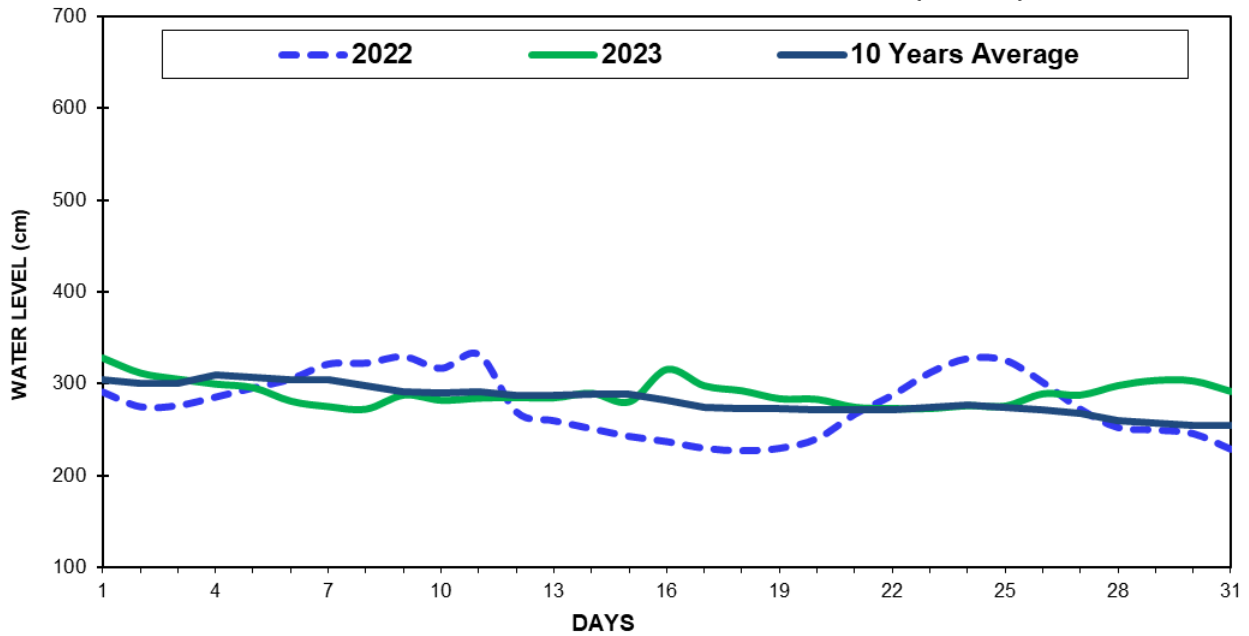
Fig(11) COMPARISON OF DECEMBER WATER LEVELS OF 2023 WITH DECEMBER WATER LEVELS OF 2022 AND 10 YEARS AVERAGE (SHWEGYIN)



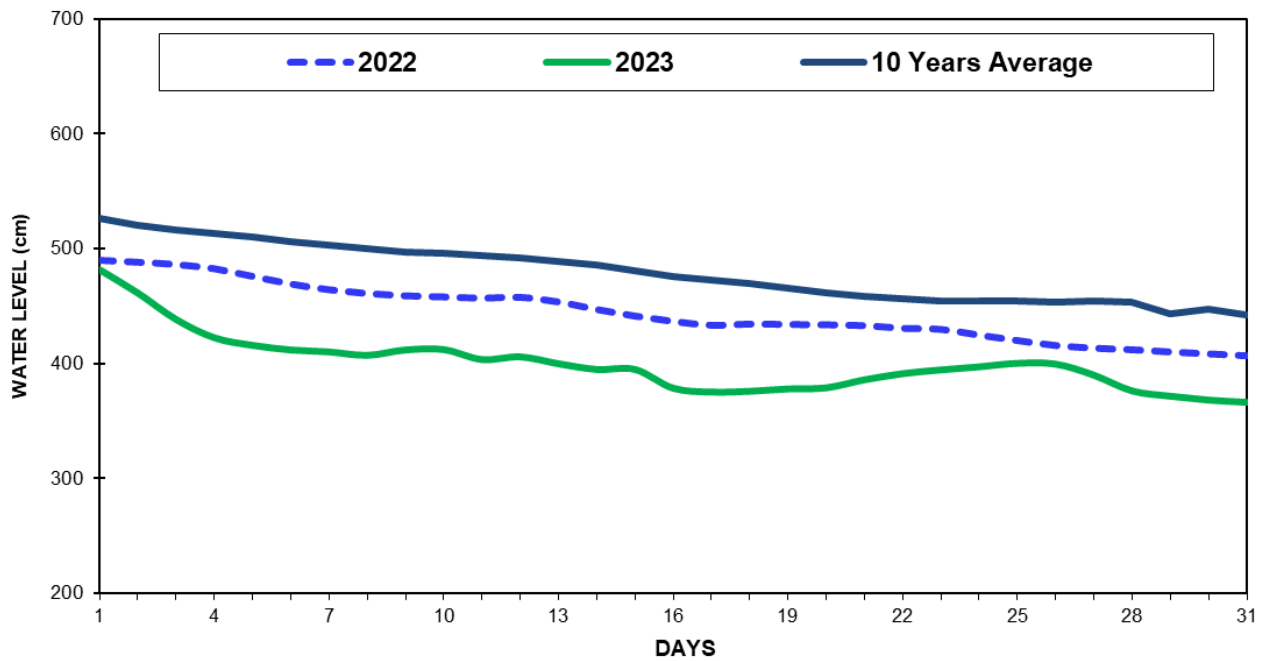
Fig(12) COMPARISON OF DECEMBER WATER LEVELS OF 2023 WITH DECEMBER WATER LEVELS OF 2022 AND 10 YEARS AVERAGE (BAGO)



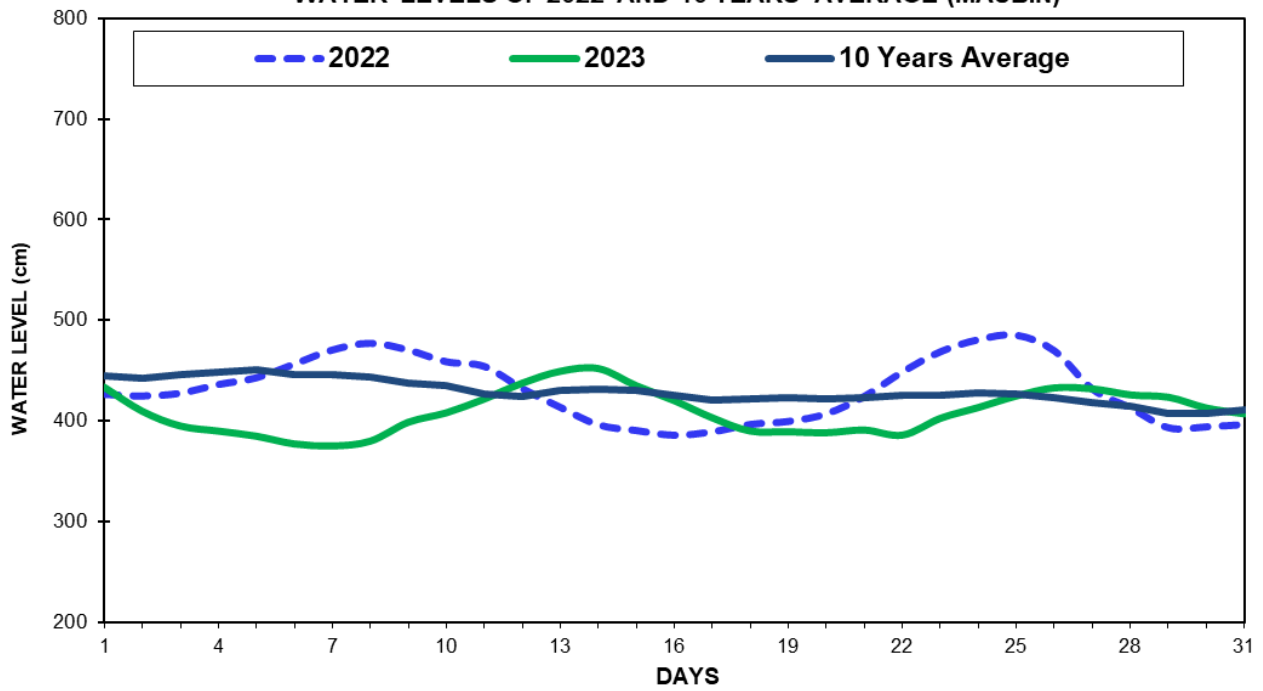
Fig(13) COMPARISON OF DECEMBER WATER LEVELS OF 2023 WITH DECEMBER WATER LEVELS OF 2022 AND 10 YEARS AVERAGE (HPA-AN)



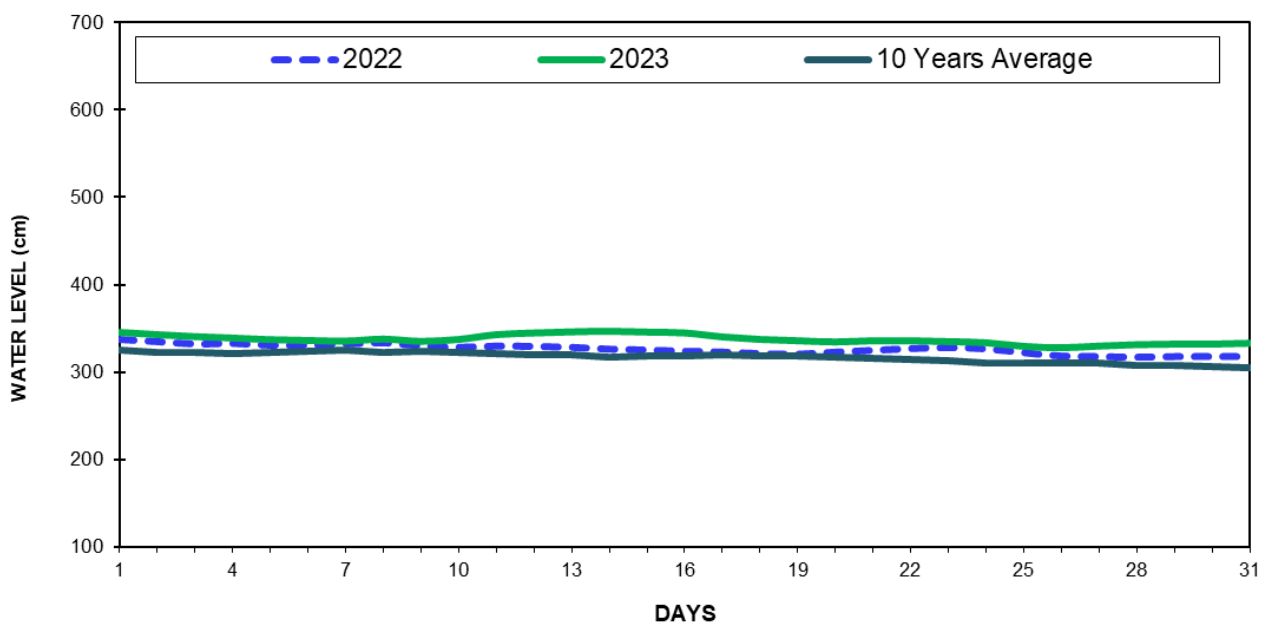
Fig(14) COMPARISON OF DECEMBER WATER LEVELS OF 2023 WITH DECEMBER WATER LEVELS OF 2022 AND 10 YEARS AVERAGE (NGATHAINGCHAUNG)



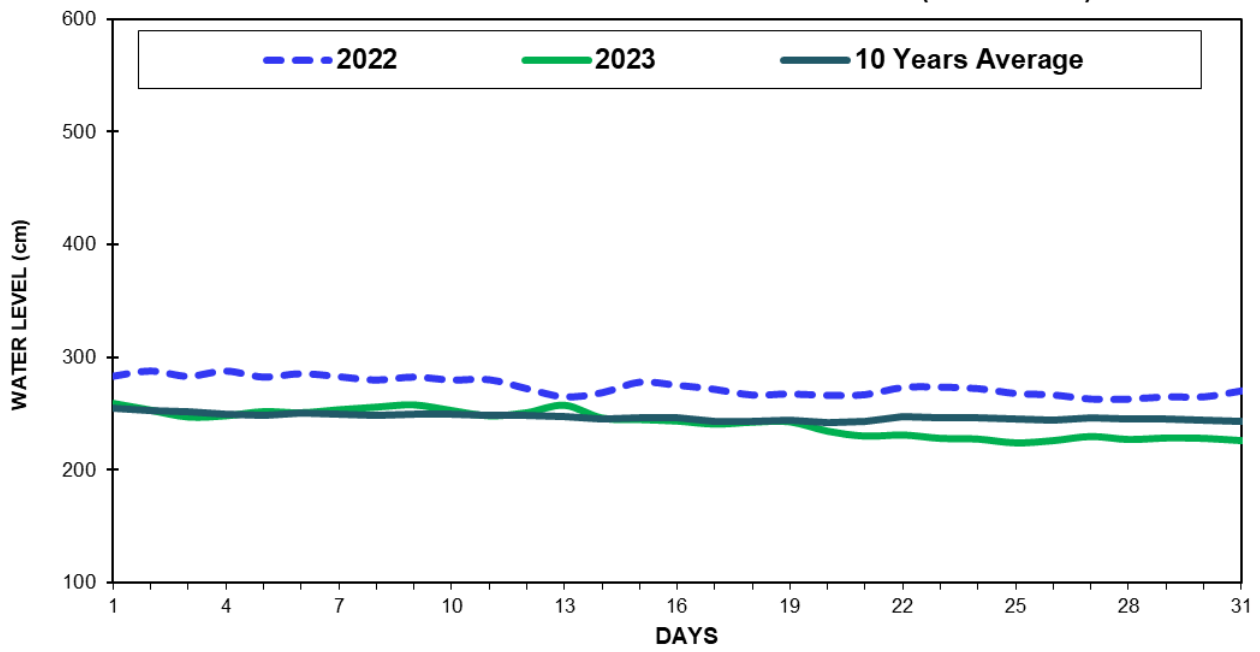
Fig(15) COMPARISON OF DECEMBER WATER LEVELS OF 2023 WITH DECEMBER WATER LEVELS OF 2022 AND 10 YEARS AVERAGE (MAUBIN)



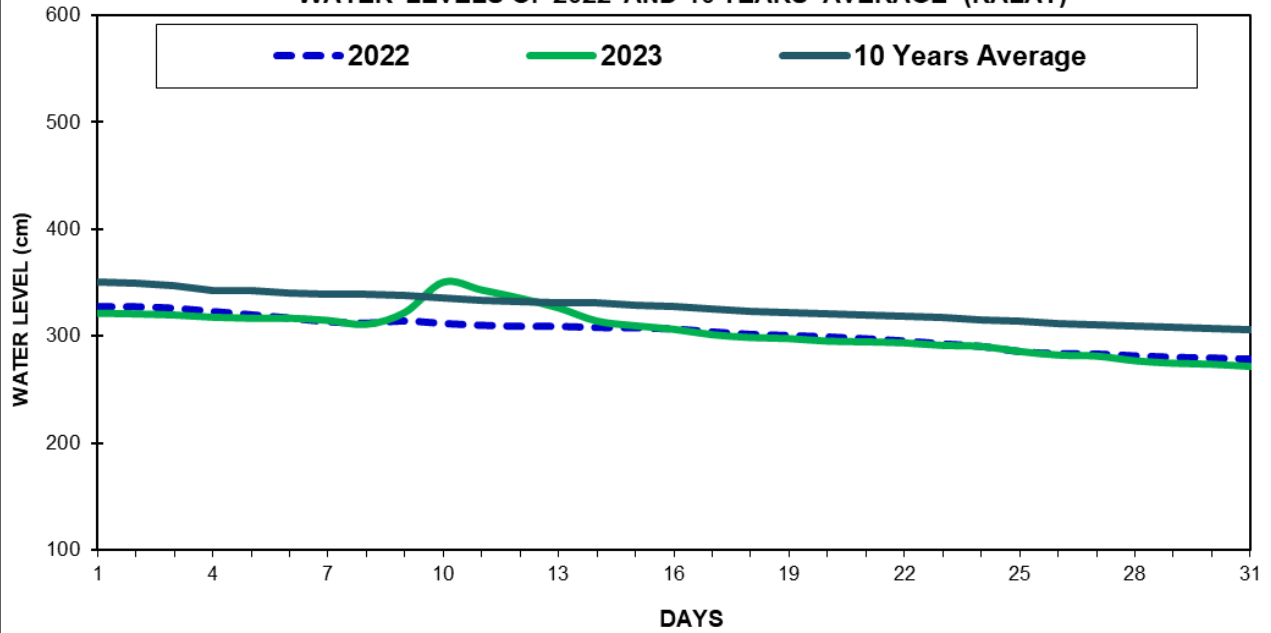
Fig(16) COMPARISON OF DECEMBER WATER LEVELS OF 2023 WITH DECEMBER WATER LEVELS OF 2022 AND 10 YEARS AVERAGE (PALETWA)



Fig(17) COMPARISON OF DECEMBER WATER LEVELS OF 2023 WITH DECEMBER WATER LEVELS OF 2022 AND 10 YEARS AVERAGE (KYAUK TAW)



Fig(18) COMPARISON OF DECEMBER WATER LEVELS OF 2023 WITH DECEMBER WATER LEVELS OF 2022 AND 10 YEARS AVERAGE (KALAY)



Fig(19) COMPARISON OF DECEMBER WATER LEVELS OF 2023 WITH DECEMBER WATER LEVELS OF 2022 AND 10 YEARS AVERAGE (BILIN)

